

Control arqueològic de la intervenció
realitzada als carrers Consell de Cent,
73-425/ Rocafort, 85-177/ Comte
Borrell, 135-187/ Girona, 48-132 i plaça
del Dr. Letamendi, 23.

Codi intervenció. 081/21
R/N 470 K121 NB 2021/1-33332

06/05/2022

Andrew Kelly

Arqueòleg

Índex

| | |
|---|-----|
| Fitxa tècnica | 2 |
| Introducció | 3 |
| Localització | 4 |
| Context històric i intervencions prèvies..... | 6 |
| Metodologia..... | 8 |
| Descripció dels treballs de camp..... | 12 |
| Sector Consell de Cent des de carrer Balmes fins Girona | 12 |
| Sector del carrer Girona i Consell de Cent fins el Passeig de St. Joan..... | 20 |
| Sector Consell de Cent fins Compte Borrell i Carrer de Rocafort..... | 39 |
| Sector Consell de Cent fins Enrique Granados i Carrer Compte Borrell | 51 |
| Els conjunts ceràmics | 63 |
| Conclusions | 68 |
| Bibliografia i webgrafia..... | 70 |
| Annexos 1..... | 71 |
| Annexos 2 | 99 |
| Annexos 3 | 105 |
| Annexos 4..... | 110 |

Memòria arqueològica de la intervenció realitzada als carrers Consell de Cent, 73-425/ Rocafort, 85-177/ Comte Borrell, 135-187/ Girona, 48-132 i plaça del Dr. Letamendi, 23. Codi 081/21.

Fitxa tècnica

Nom del jaciment: Carrer Consell de Cent, 73-425/ Rocafort, 85-177/ Comte Borrell, 135-187/ Girona, 48-132/ Plaça del Doctor Letamendi, 23.

Nº de referència expedient: R/N 470 K121 NB 2021/1-33332.

Codi d'intervenció arqueològica: 081/21

Localització: Barcelona, districte de l'Eixample. Barcelonès.

Coordenades àrea intervinguda:

Coordenades UTM31N - ETRS89:

X: 428896.3 / Y: 4581187.4

X: 430827.6 / Y: 4583081.4

X: 429219.6 / Y: 4581188.4

X: 428856.1 / Y: 4581561.4

X: 429208.6 / Y: 4581768.1

X: 429517.3 / Y: 4581456.1

X: 430844.1 / Y: 4582787.5

X: 430383.1 / Y: 4583258.1

Promotor: BIM/SA Barcelona d'Infraestructures Municipals, SA

Empresa contractista: Catalana Empordanesa S.L

Empresa arqueològica: Global Geomàtica S.L

Tipus d'intervenció: Preventiva

Tipus d'activitat: Control i excavació

Cronologia: S.XVI-XX

Dates intervenció: 21 de juliol a 17 d'agost de 2021.

Direcció: Andrew Kelly

Redactor de l'informe: Andrew Kelly

Resum actuació: Dins el pla urbanístic de la creació de la superilla de l'Eixample s'ha realitzat més d'una cinquantena de cales de permeabilitat del sediment, per convertir alguns espais en eixos verds. S'ha requerit un control arqueològic per documentar possibles vestigis arqueològics i refugis antiaeris en el moment d'obrir els sondatges, on finalment s'ha pogut documentar un mur de finals del S. XVI o inicis del XX, així com altres obres de maons del XIX o inicis del XX.

Paraules clau: Superilla, Eixample, sondatges, segle XVII, segle XX.

Introducció

El present informe presenta els resultats preliminars de la intervenció arqueològica portada a terme als carrers de Consell de Cent, 73-425/ Rocafort, 85-177/ Comte Borrell, 135-187/ Girona, 48-132/ plaça del Doctor Letamendi, 23. Aquesta, ve motivada per la realització del pla urbanístic de la superilla de l'Eixample, una obra que afecta gran part del districte, en un indret que queda inclòs dins una Zona d'Interès Arqueològic.

Així, tal com marca la llei 9/1993 del patrimoni cultural català i el decret 78/2002 del Reglament de protecció del patrimoni arqueològic i paleontològic, és necessari el control arqueològic de les obres per a localitzar i documentar possibles vestigis patrimonials que puguin quedar afectades pel projecte urbanístic.

Per tal de portar endavant la conversió d'alguns trams de carretera en zona verda, concretament de quatre eixos, es requereix l'obertura de fins a 58 sondatges per tal d'analitzar la qualitat del sediment de la zona i comprovar la seva impermeabilitat. És durant aquest procés d'obertura on es requereix un arqueòleg per tal de controlar i comprovar l'existència d'algun element arqueològic que pugui ampliar i aportar més coneixements històrics de la ciutat de Barcelona. També, és important el control arqueològic per la possible aparició de refugis antiaeris de la Guerra Civil Espanyola, ja que se n'ha documentat l'existència de més d'una dotzena en la zona d'intervenció.

L'objectiu d'aquest escrit, doncs, és el de reunir els treballs realitzats i el seu resultat per després plantejar i tenir present quines zones són més susceptibles a aportar restes estructurals en el moment de portar a terme la reforma urbanística completa.

Aquests treballs es varen desenvolupar entre els dies 21 de juliol i 17 d'agost de 2021, amb l'obertura final de 53 cales i desenes de serveis. L'encarregat del control arqueològic ha estat l'arqueòleg Andrew Kelly, d'acord amb la corresponent autorització dictada per la Direcció General d'Arxius, biblioteques, Museus i Patrimoni de la Generalitat de Catalunya amb data del 21 de juliol de 2021, expedient R/N 470 K121 NB 2021/1-33332.

La promotora d'aquesta intervenció ha esta BIM/SA Barcelona d'Infraestructures Municipals SA, que al mateix temps ha encarregat a Catalana Empordanesa la realització de la obra i el finançament de la intervenció arqueològica.

Memòria arqueològica de la intervenció realitzada als carrers Consell de Cent, 73-425/ Rocafort, 85-177/ Comte Borrell, 135-187/ Girona, 48-132 i plaça del Dr. Letamendi, 23. Codi 081/21.

Localització

La zona intervinguda es troba en el districte de l'Eixample, tant Esquerra com Dreta, de la ciutat de Barcelona, i abasteix una zona important de l'espai públic. En concret, s'ha produït en els carrers Consell de Cent, 73-425/ Rocafort, 85-177/ Comte Borrell, 135-187/ Girona, 48-132/ plaça del Doctor Letamendi, 23.

La seva ubicació queda referenciada entre les coordenades UTM31N - ETRS89: X: 428896.3 / Y: 4581187.4; X: 430827.6 / Y: 4583081.4; X: 429219.6 / Y: 4581188.4; X: 428856.1 / Y: 4581561.4; X: 429208.6 / Y: 4581768.1; X: 429517.3 / Y: 4581456.1; X: 430844.1 / Y: 4582787.5; X: 430383.1 / Y: 4583258.1.



Localització de l'àrea intervinguda en un mapa topogràfic (ICGC).

Memòria arqueològica de la intervenció realitzada als carrers Consell de Cent, 73-425/ Rocafort, 85-177/
Comte Borrell, 135-187/ Girona, 48-132 i plaça del Dr. Letamendi, 23. Codi 081/21.



5

Vista aèria de l'Eixample de Barcelona i ubicació de la intervenció (ICGC).

Context històric i intervencions prèvies

Era el 2014 quan es concedia a Barcelona l'estatus de ciutat bimil·lenària arrel de la mort feia dos mil anys de l'emperador August, fundador de la colònia romana de Barcino. Així, es pot considerar que la ciutat comtal compta amb més de dos mil anys d'ocupació històrica continuada, això és sense tenir present els assentaments prehistòrics i laietans de la zona¹.

L'àrea on s'ha realitzat la intervenció, però, no es trobava situada dins les muralles romanes, així com tampoc dins l'ampliació medieval. Es tractava d'un terreny agrícola que abastiria la ciutat, com a mínim en època moderna, tal i com consta en la cartografia francesa del plànol *Lever-nivelé de la place de Barcelone* (en endavant *Lever-nivelé*), amb dades recopilades durant l'ocupació francesa de Barcelona de Sant Lluís i els seus cent mil fills 1823-1827, on es recopilen els diversos masos, fortificacions, la xarxa hidrogràfica com ara canals i torrents, i camins que lligarien aquests petits assentaments amb la ciutat². A més, es tracta de la primera cartografia de la ciutat que utilitza corbes de nivell, on també s'expressen les funcions del sòl i la toponímia³. De ben segur, però, que aquesta funció agrícola prové d'abans d'aquesta època, el que passa és que hi ha pocs indicis arqueològics avui dia en aquest tram.

No és fins l'enderrocament de les muralles de la ciutat entre els anys 1854 i 1856, i amb la realització del Pla Cerdà, aprovat el 1859 pel govern central, que el territori intervingut no passa a formar part de la mateixa ciutat, amb l'aixecament de l'Eixample. Aquest nou districte es va edificar al llarg de la segona meitat del segle XIX i l'inici del segle XX, i esdevindria el barri de la burgesia. Aquesta nova obra va reunir un conjunt arquitectònic estretament influenciat pel modernisme i fou el màxim representant del moviment a nivell mundial, explícit en pràcticament cada edifici fins i tot en algun detall arquitectònic de les construccions més modestes⁴.

¹En el següent web es pot llegir una història breu de la ciutat comtal, separada per èpoques històriques: <https://www.barcelona.cat/ca/coneixbcn/la-historia/la-barcino-romana>

² La cartografia francesa està disponible entrant al web de l'icgc: <http://betaserver.icgc.cat/bcn1827/>

³ Hi ha alguns estudis de geògrafs que ens poden contextualitzar el mapa de Barcelona del segle XIX: <http://www.ub.edu/gehc/es/publicaciones/item/el-lever-nivele-de-la-place-de-barcelone-1823-1827-un-gran-salt-qualitatiu-en-la-representacio-cartografica-de-l-espai-barceloni>

⁴Es pot llegir sobre els diferents districtes barcelonins en el web de l'ajuntament: <https://ajuntament.barcelona.cat/eixample/ca/coneixeu-el-districte/historia>

Memòria arqueològica de la intervenció realitzada als carrers Consell de Cent, 73-425/ Rocafort, 85-177/ Comte Borrell, 135-187/ Girona, 48-132 i plaça del Dr. Letamendi, 23. Codi 081/21.

El nou barri viuria més canvis, com és inevitable, al llarg de les dècades següents, no només a l'exterior, sinó també en el seu subsol. És la Guerra Civil Espanyola un altre episodi que ens interessa. Barcelona, com a ciutat amb gran potencial industrial i comercial i fidel a la república, fou objectiu militar des de ben començada la guerra. El febrer de 1937 ja s'iniciaven els primers atacs, que seguirien fins a la caiguda de Barcelona el gener de 1939, sobretot per part de l'aviació italiana que havia establert la seva base aèria a Mallorca.

Davant la nova armamentística més mortífera i els atacs indiscriminats a la població civil, es va començar a crear una vertadera xarxa subterrània de refugis -sense connexió entre elles -, tant des de la iniciativa popular com des de les institucions amb la creació de la Junta de Defensa Passiva i la Junta de Defensa Passiva Local. Amb tot, se'n poden comptabilitzar gairebé 1400, construïts des de diverses iniciatives i de diferents tipus. Resulta que fins a una vintena d'aquests es podrien trobar prop de l'espai on s'ha de portar a terme la intervenció segons les fonts recollides a l'Arxiu Administratiu de l'Ajuntament de Barcelona⁵.

Pel que fa als antecedents arqueològics a l'Eixample, n'hi ha ben pocs. La carta arqueològica de Barcelona no indica que s'hagi portat a terme cap intervenció amb resultats positius. L'any passat i als inicis d'enguany, però, sí que es van produir unes troballes a l'avinguda Diagonal, entre els carrers Girona i Passeig de Sant Joan. I és que arran de les obres per una conducció d'aigua es va poder documentar unes estructures relacionades amb el passat agrícola del districte, com murs de contenció del Torrent del Pecat -segons el *Lever-nivelé*- i altres canalitzacions, així com una dotzena de dipòsits, que formarien part d'algun complex industrial de caràcter agrícola durant el segle XIX⁶.

⁵ En el web de l'ajuntament "La ciutat dels refugis" hi ha una gran quantitat d'informació entorn la construcció i el context històric dels refugis barcelonins construïts durant la guerra civil:

<https://ajuntament.barcelona.cat/arqueologiabarcelona/refugis/ca/context-historic>

⁶ En el web del servei de Barcelona hi ha una entrada que relata breument les troballes a l'avinguda Diagonal, a espera dels resultats definitius:

<https://ajuntament.barcelona.cat/arqueologiabarcelona/leixample-i-el-seu-passat-mes-recent-un-conjunt-agricola-de-mitjans-del-segle-xix/>

Metodologia

A continuació es presenta com s'ha portat a terme la intervenció, des de la fase d'obertura fins a la documentació final.

Primerament, s'ha procedit a marcar amb esprai la localització de les cales i a tancar el perímetre, ja que l'àrea d'intervenció es troba a la via pública. Seguidament s'ha passat a tallar l'asfalt amb una radial, tant manual com amb motor més potent, per facilitar l'obertura (Fig. 1). Després, amb la màquina excavadora s'ha passat a picar l'asfalt i el formigó o llambordes de pedra de sota, depenent dels casos (Fig. 2,3 i 4). Un cop picada aquesta primera capa més dura, s'ha procedit a buidar el sondeig amb la pala de l'excavadora fins a la cota assignada (1,50m de profunditat) (Fig. 5).

En cas de no trobar cap estructura o estrats arqueològics interessants ni cap servei o canalització, s'ha rebaixat amb màquina completament. Altres vegades s'ha acabat de perfilar de manera manual les parets a causa d'algun servei o antic clavegueram. Un cop acabat el rebaix, s'ha procedit a marcar l'estratigrafia de les parets per identificar els processos deposicionals i indicis d'activitat antròpica. Després s'ha fotografiat i dibuixat les seccions representatives. A la cala 51, l'única on han aparegut estructures anteriors al s. XIX, se n'han ampliat les dimensions per tal de no afectar els murs documentats. S'ha marcat les unitats estratigràfiques de les quatre seccions, que després s'han fotografiat i dibuixat, i s'ha realitzat una fotogrametria del sondeig. El criteri de documentació estratigràfica ha estat el proposat per E.C Harris-Carandini, establint una Unitat Estratigràfica (U.E.) diferenciada a cada estrat, tant positiu com negatiu, i a cada estructura.

Un cop documentades les cales, l'equip de geòlegs ha procedit a realitzar sondejos del fons i les ha omplert d'aigua per analitzar la permeabilitat del terreny (Fig. 6). Finalment, s'ha tornat a omplir les cales amb sauló i asfaltat de nou.

Pel que fa al material recuperat, s'ha siglat amb el codi i el número de cala en què s'ha documentat, ja que no s'ha pogut identificar a quina UE pertanyen al haver-se realitzat els sondeigs amb màquina. Així, els materials extrets de la cala 51, per exemple, s'han siglat de la següent manera: "081/21.51".



Figura 1. Tall de l'asfalt per delimitar l'àrea a intervenir.



Figura 2. Seguidament es pica l'asfalt amb el martell de la màquina.



Figura 3. Nivell de llambordes sota l'asfalt. En altres casos es tracta de ciment.



Figura 4. Es torna a delimitar amb esprai la mida de la cala un cop aixecat el primer nivell d'asfalt.



Figura 5. Picat el nivell d'asfalt i ciment/llambordes, es procedeix a buidar la cala amb la pala.



Figura 6. Documentada la cala, els geòlegs passen a realitzar sondejos més profunds per analitzar el sediment.

Descripció dels treballs de camp

A continuació es descriuen els treballs realitzats i els resultats preliminars. Per agilitzar la lectura i no caure en massa repeticions, s'ha dividit les cales en quatre trams, corresponents a la programació inicial que s'havia fet per quatre setmanes; al mateix temps, aquests sondeigs s'han agrupat segons les característiques comunes que comparteixen.

Sector Consell de Cent des de carrer Balmes fins Girona

En el primer sector de la intervenció es van realitzar onze cales, de la 23 fins a la 33, al llarg del carrer de Consell de Cent. Caldria destacar que totes han donat un resultat negatiu pel que fa a la localització d'estructures arqueològiques i en només una s'ha recuperat material. Així, es podrien classificar de la següent manera.

- cales 24, 25, 26, 30, 31, 32 i 33: en tots aquests sondeigs s'han localitzat serveis, tant tubs de ferro ja amortitzats, com formigonats de telecomunicacions més moderns, altres envoltats de maons, o una conducció d'aigua en el fons de la cala 30 de fibrociment. En alguns casos han portat a l'ampliació de la cala. Pel que fa a la seva estratigrafia, hi ha sondeigs on els estrats no semblen massa afectats pels serveis, on només s'observen paquets d'argiles amb nòduls calcaris, possiblement vinculats amb activitats agrícoles, mentre que en d'altres s'observa més bossades d'argiles amb inclusions de morter, sorres, graveta, o constructiu en alguns casos, amb més o menys presència d'aquests elements segons l'estrat. En cap cala s'ha identificat elements arqueològics ni estructures (Fig. 7-13, respectivament).
- cales 28 i 29: l'estratigrafia d'ambdues consisteix en un únic paquet d'argiles marrons amb nòduls de calcària, on no s'ha enregistrat cap vestigi ni estructura arqueològica (Fig. 14 i 15, respectivament).



Figura 7. Cala 24, amb un únic paquet d'argiles remenades i el servei de telecomunicacions al marge dret.



Figura 8. Cala 25, amb un tub de ferro i bossades d'argiles. Les properes al tub estan més tacades de morter mentre que a l'altra secció es mostren més netes.



Figura 9. Cala 26, amb dos serveis i nivells de bossades d'argiles.



Figura 10. Cala 30, amb una conducció de fibrociment al fons i la seva rasa, que retalla un paquet d'argiles.



Figura 11. Cala 31 amb una conducció vertical i un únic paquet d'argiles amb nòduls de calcària.



Figura 12. Cala 32. Paquet d'argiles amb un tub de ferro a la secció.



Figura 13. Cala 33, amb una conducció de maons i paquets d'argila.



Figura 14. Cala 28. Un únic paquet d'argiles amb nòduls calcaris.



Figura 15. Cala 29. Un únic estrat d'argiles amb nòduls de calcària.

- cala nº 23: realitzada al davant del número 315 de Consell de Cent, ha estat l'única on s'ha documentat restes materials, en concret ceràmiques, destacant un fragment de vidrat blanc de finals del segle XVI i un de blava catalana del s. XVII. Observant el mapa francès *Lever-nivelé*, s'aprecia l'existència d'una masia molt propera, d'on podria provenir aquest material. En la secció es poden delimitar dos nivells d'argiles netes amb nòduls de calcària que es podrien relacionar amb activitats agrícoles, molt probablement de la mateixa masia circumdant (Fig. 16 i mapes 1 i 2).
- cala nº 27: en aquest sondeig no es va documentar material ni una estructura sòlida, però s'ha volgut esmentar a part per alguns indicis que poden suggerir una possible estructura que ja no es conserva. Destaca un paquet d'argiles vermelles molt netes i compactes d'uns 75 centímetres de potència que es troba just sobre dos paquets d'argiles amb molt de morter i sorres en la mateixa secció muntanya, i on se li recolzen altres paquets semblants en la secció mirant cap a Pau Claris. Just recolzant-se sobre d'aquest estrat es van remoure algunes pedres grans soltes per l'acció de la màquina, sense lligar, com les que romanen en la cantonada. Observant de nou la planimetria francesa es pot apreciar com en aquest tram hi ha

cartografiat un torrent, podent formar part d'alguna estructura molt malmesa relacionada amb la hidràulica com el límit d'una bassa, que explicaria les bossades de sediment, o simplement es tracta d'una bossada de pedres (Fig. 17 i 18).



Figura 16. Cala 23. Sota el servei formigonat, s'observen dos nivells d'argiles, segurament relacionades amb activitats agrícoles.



Mapa 1. Masia documentada en el *Lever-nivelé* de 1823-1827, al costat de les cales 23 i 24.



Mapa 2. La mateixa masia i la ubicació de la cala 23, marcada en taronja, en un mapa on es contraposa el *Lever-nivelé* amb una ortofoto actual.



Figura 17. Cala 27. S'observa el paquet d'argiles vermelles i les pedres de mida gran a la cantonada inferior esquerra.



Figura 18. Cala 27. Bossades d'argiles amb sorres i morter que es recolzen sobre l'argila vermella.

Sector del carrer Girona i Consell de Cent fins el Passeig de St. Joan

En aquest tram s'han realitzat dotze cales, de la 34 a la 37 i la 51 fins a la 58. Totes han donat resultats negatius excepte la 51. En aquest cas, els serveis han tornat a ser protagonistes, obligant fins i tot en dos casos -en les cales 34 i 35- a desplaçar completament la cala, just en la cruïlla de Consell de Cent amb el Carrer Girona.

Pel que fa a l'estratigrafia, destaca per la presència de grans paquets d'argiles amb nòduls calcaris, excepte quan hi ha serveis, on les argiles es presenten barrejades amb altres elements com morter, constructiu, sorres i graves.

- cales 34, 35, 52, 53, 54, 55 i 57: es tracta de sondeigs afectats per serveis de diferent tipus. En la cruïlla de Consell de Cent amb Girona, les cales 34 i 35 s'han hagut de desplaçar a causa de la presència de tubs d'oli o paquets de formigó massa grans per seguir perforant. En el cas de la cala 34 només s'ha desplaçat un metre, mentre que la 35 s'ha traslladat a la cantonada contrària, davant el centre López Vicuña i el pàrquing de Bicing. Ambdós han presentat resultats negatius,

amb estrats molt remoguts d'argiles, sorres, morter i sauló. En els sondeigs 52 i 55 es localitzen dos tubs, un de ferro i un de plom, que també han alterat l'estratigrafia, tractant-se de bossades d'argiles i les rases corresponents. Les cales 54, 53 i 57 presenten conduccions de maons lligats amb morter, es tracta de dues canalitzacions buides en el cas de la 57 i 53 i de dos murs de maó en el cas de la cala 54, que semblen formar part de l'antiga xarxa de clavegueram de la ciutat (Fig. 19-25, respectivament).

- cales 36, 56, i 58: en aquesta ocasió es tracta de sondatges on s'observa la presència d'un únic o un parell de paquets d'argiles, en alguns casos neta amb nòduls de calcària i altres amb inclusions de sorres o morter. No s'ha documentat ni vestigis ni estructures amb interès arqueològic (Fig. 26-28).



Figura 19. Cala 34. S'observa un gran paquet d'argiles on no hi ha serveis.



Figura 20. Cala 35. S'observa una gran rasa a la secció que retalla un nivell d'argiles.



Figura 21. Cala 52. S'observa un servei antic que ha remenat l'estratigrafia.



Figura 22. Cala 53. S'ha documentat l'existència de col·lectors de l'antiga xarxa de clavegueram.



Figura 23. Cala 54. S'ha documentat un servei de maons antic al fons de la cala.



24

Figura 24. Cala 55. Argiles remogudes per instal·lació de serveis.



Figura 25. Cala 57. S'ha documentat la presència d'un servei de maons i altres de plom que han remogut diversos paquets d'argiles.



Figura 26. Cala 36, amb dos nivells d'argiles.



Figura 27. Cala 56. S'observa un paquet d'argiles groguenques amb sorres.



Figura 28. Cala 58. Un únic paquet d'argiles netes amb nòduls calcaris.

- Cala 51: realitzada davant el número 132 del carrer de Girona, molt a prop de la intersecció amb la Diagonal, s'han localitzat dos murs.

A només 40 cm del nivell de circulació actual, just sota del nivell de sauló que es col·loca sota les llambordes, es va començar a percebre la presència de pedres de dimensió important però sense lligar. En parar la màquina es va poder identificar que efectivament es tractava d'un mur, i és per això que es va ampliar la cala per tal de no malmetre l'estructura i poder observar les seves dimensions (Figura 29).

Un cop buidat el sondatge, que no va presentar més estructures, es va procedir a netejar bé les seccions i delimitar els nivells, així com a excavar manualment el sauló que tapava les estructures i un nivell d'argiles per poder veure els límits del mur i la seva relació amb la resta d'estrats arqueològics.

A grans trets, el que semblava una sola estructura sembla que al final siguin dos murs, un d'unes proporcions més importants i un altre de més petit que fa cantonada i sembla que es recolzi al primer. Aquests es troben assentats sobre un nivell d'argiles, que han retallat prèviament, i se'ls recolzen diferents nivells d'enderrocs o bossades. En la cantonada oposada també es va observar una estructura de rajoles vertical que talla els nivells de bossades i d'argiles. Sembla una estructura posterior als murs i sense relació amb la resta d'estrats. Aquests murs i estructures modernes són:

- M1: Mur fet amb pedra gran i lligat amb una barreja de morter amb terra. Sembla construït en encofrat perdut retallant les argiles, ja que es distingeix una petita rasa de terra i taques de morter -UE 510-. Pel que es veu, sembla que presenti una cara vista, ja que es percep un arrebossat a l'exterior, però l'interior del mur sembla més barruer, amb una barreja de pedra amb morter i terra. No es pot distingir cap filada, tant vertical com d'amplada, ja que l'interior del mur sembla farcit de pedra barrejada amb terra compactada i morter. Les seves dimensions són de 70 cm com a altura màxima, 40 cm d'amplada, per poc menys d'un metre de llarg, des de l'angle que fa amb M2 fins al límit de la cala. Sembla, però que continuï en direcció cap a Diagonal. L'estructura retalla els estrats argilosos 514, 515, 516 i 517 (Fig. 30,31,32 i 36).
- M2: Mur de pedra mitjana amb morter i terra. Presenta 3 filades de pedra vertical per una d'horitzontal. No es troba gaire ben lligat i només es conserva una petita

part de l'estructura, per la qual cosa costa extreure una interpretació sòlida. Les seves dimensions són 66 cm d'alçada per 26 cm d'amplada i 55 cm de llargada. L'estructura es troba assentada sobre la UE 517, la qual també retalla, i les tres pedres que la formen es troben esglaonades, és a dir, no es troben una sobre l'altra de manera vertical i recta. També retalla les argiles 514 i 515 (Fig. 31,36).

- UE 510: rasa de construcció de M1, està formada per argiles barrejades amb morter, sorres i pedra. Té un color beix i blanquinós degut al morter (Fig. 31).
- E1: estructura de maons vertical amb morter. Els maons semblen més aviat rajoles, ja que tenen la mateixa mesura pels quatre costats. Talla les bossades d'enderroc 511, 512 i 513 i és reblerta per la UE 518 (Fig. 35).
- E2: estructura vertical de maons i morterada. En aquest cas, tot i ser la mateixa estructura que E2, no està composta per tants maons sinó que també és formada per paquets de morter. Talla les argiles 514, 515, 516 i 517 i és reblert per la UE 518 (Fig. 35).

Pel que fa a l'estratigrafia recuperada, es tracta de nivells d'argiles i de bossades o enderroc, que es descriuen a continuació:

- UE 517: argiles de color marró clar, molt suaus i molt netes, sense taques de morter, carbó o nòduls calcaris. És el primer nivell d'argiles en dipositar-se i sobre les quals es troben assentades tant M1 i M2, que també retallen aquest nivell, igual que l'estructura E2. Es troba a 1,04 metres del nivell d'asfalt (Fig. 31 i 35).
- UE 516: argiles vermelles molt suaus i netes, també sense inclusions ni taques de cap material. Es troba sobre les argiles 517 i és coberta pel nivell d'argiles 515. Tant el mur M2 com l'estructura de maons E2 retallen aquest nivell (Fig. 31 i 35).
- UE 515: argiles vermelles molt compactes i molt tacades de morter, amb algun carbó. També s'hi troba molta inclusió de grava o pedra petita que endureix l'estrat. Es troba sobre les argiles 516 i coberta per la UE 514, també d'argiles. Al mateix temps, és retallada tant per M2 com per E2 (Fig. 31 i 35).
- UE 514: argiles de color marró fosc i de consistència ferma, amb alguna taca de morter, pedra petita/grava i carbó. Es tracta de l'últim nivell d'argiles en dipositar-se, i cobreix la UE 515. És retallat tant per M1 com E2, mentre que no s'ha

mantingut la relació amb M2. Sobre aquest nivell es va aixecar la calçada de llambordes antiga, ja que el sauló es troba just a sobre (Fig. 31 i 35).

- UE 518: argiles vermelles i suaus, molt tacades de morter i amb inclusions de pedra petita, mitjana i elements constructius. Es tracta del farciment de l'estructura que formen E1 i E2 i seria el nivell més recent dins el sondeig (Fig. 35).
- UE 511: Últim nivell de bossades en formar-se, la més recent, format per argiles compactes amb sorres i gravetes de color marró-vermellós. Conté moltes inclusions de morter i pedra petita, així com alguns fragments d'elements constructius. Es recolza en M1 i cobreix la UE 512. Es troba just sota el paquet de sauló superficial (Fig. 33 i 34).
- UE 512: Segon nivell d'enderroc, compost per argiles grises amb molt de morter i sorres. Es tracta d'un estrat amb molta presència d'elements constructius com rajoles i de pedres més grans. També es recolza en M1, mentre que cobreix la UE 513 i és coberta per la UE 511 (Fig. 33 i 34).
- UE 513: Primer nivell d'enderroc en dipositar-se. Dins el mateix estrat es distingeixen moltes bossades d'argiles, algunes amb paquets de sorres i molt morter i altres més netes. Pel que fa al seu color, totes aquestes bossades es troben dins la gamma dels marrons. També conté elements constructius i pedres. Es recolza en M1 i és cobert per la UE 512 (Fig. 33 i 34).

Així, es podria extreure la seqüència estratigràfica següent. Primerament, ens trobem amb quatre nivells d'argiles, les UE 514, 515, 516 i 517, que serien els nivells més antics. Seguidament, aquests estrats serien retallats pels murs M1 i M2, segurament en el mateix moment o amb una diferència molt breu de temps. A aquestes estructures s'acaben recolzant els tres nivells de bossades o enderroc, les UE 511, 512 i 513, suposadament pel seu desús. Finalment, E1 i E2 formarien una estructura conjunta més moderna i tallen tant els nivells de bossades amb E1 com els nivells d'argiles amb E2. El rebliment d'aquesta estructura més moderna, la UE 518, seria l'estrat més recent del sondatge.

Al només obrir un quadrat 1x1 és difícil donar-li sentit a les restes. Pel que fa a la seva datació, només es disposa d'un parell de fragments ceràmics que es van recuperar mentre es buidaven els nivells d'enderroc amb màquina. Així, es va poder documentar

un fragment d'un plat de ceràmica policromada de Barcelona pròpia del primer terç del segle XVII (1600-1630 en concret), així com un altre fragment d'escudella de vidrat blanc, de finals del XVI o inicis del XVII. Es tractaria, doncs, d'uns nivells del segle XVI-XVII, essent el mur M1 anterior. La diferència temporal, però, entre la vida dels murs i els nivells d'enderroc no es pot conèixer, tot i que semblaria que no hi ha una gran diferència cronològica⁷ (Fig. 37).

Els quatre nivells d'argiles suggereixen l'existència d'una activitat agrícola consolidada, podent-se tractar o bé de sediment de camps de conreu o el farciment d'alguna estructura hidràulica com un molí o bassa. Faig esment d'aquesta possibilitat per la UE 516, formada per argiles amb molta grava. En aquest últim cas els murs estarien retallant el rebliment d'alguna estructura anterior.

Si es consulta el plànol *Lever-nivelé*, es pot observar l'existència d'una masia en la cruïlla d'avinguda Diagonal amb el carrer Girona, a molt pocs metres de la cala. Faltaria ampliar el sondatge cap aquella direcció per extreure més informació i estudiar les estructures en extensió, per comprovar si M1 i M2 tenen alguna relació amb el mas cartografiat al segle XIX (Mapa 3 i 4). Al mateix temps, seria interessant estudiar si les restes documentades a l'avinguda Diagonal, també de caràcter agrícola, tenen relació amb les enregistrades en aquesta cala. Amb tot, és probable que les estructures quedessin arrasades a finals del segle XIX amb l'aixecament del nou barri de l'Eixample. Faltaria saber, però, si les estructures ja es trobaven en desús o no al llarg de la dècada de 1820 quan van ser cartografiades.

Finalment, seguint el protocol marcat pel Servei d'Arqueologia de Barcelona, les restes arqueològiques es van cobrir amb geotèxtil per no malmetre-les i es va omplir la cala amb sauló (Fig. 38).

- La cala 37 és una altra que presenta algun indicatiu d'activitat antròpica interessant. En aquesta es documenten diverses bossades d'argiles de diferent color i matriu. N'hi ha de netes i suaus i altres més compactes amb moltes inclusions de morter, grava, o constructiu. És el sondeig amb més material documentat fins al moment, amb un gran nombre de vaixel·la vidriada, i algun element del segle XVII. Per contra,

⁷ (Telese, 2001: 165)

però, també s'ha enregistrat ceràmica del s. XX. La presència d'un servei en una de les parets i del gran bloc de formigó sota les llambordes suggereix un gran arrasament en el moment d'edificar i abastir de serveis els edificis circumdants (Fig. 39).

Tenint en compte la cartografia francesa *Lever-nivelé* novament, però, cal tenir present que en la localització del sondatge es troba documentada una masia, de la qual es podrien trobar algunes restes en el moment de portar a terme el projecte urbanístic final, tal com suggereix la gran quantitat de material ceràmic documentada en unes dimensions tan petites (Mapa 5 i 6). Els diferents estrats argilosos, a més, podrien ser el reblliment d'alguna estructura agrària com una bassa.



Figura 29. El mur M1 en el moment que es va descobrir.



Figura 30. Foto zenital de M1, on es pot observar el tall realitzat a les argiles per aixecar el mur.



Figura 31. Vista general de la cala. Amb els dos murs retallant les argiles i les bossades recolzades en M1.



Figura 32. Detall de l'arrebossat exterior de M1, just on fa cantonada.



Figura 33. Nivells de bossades que es recolzen en M1.



34

Figura 34. Les mateixes bossades que en la figura 31, retallades per l'estructura E1 moderna.



Figura 35. L'estructura E2 retalla els quatre nivells d'argiles, al marge esquerre, mentre que E1 retalla les bossades al marge dret. Enmig, el rebliment de l'estructura.

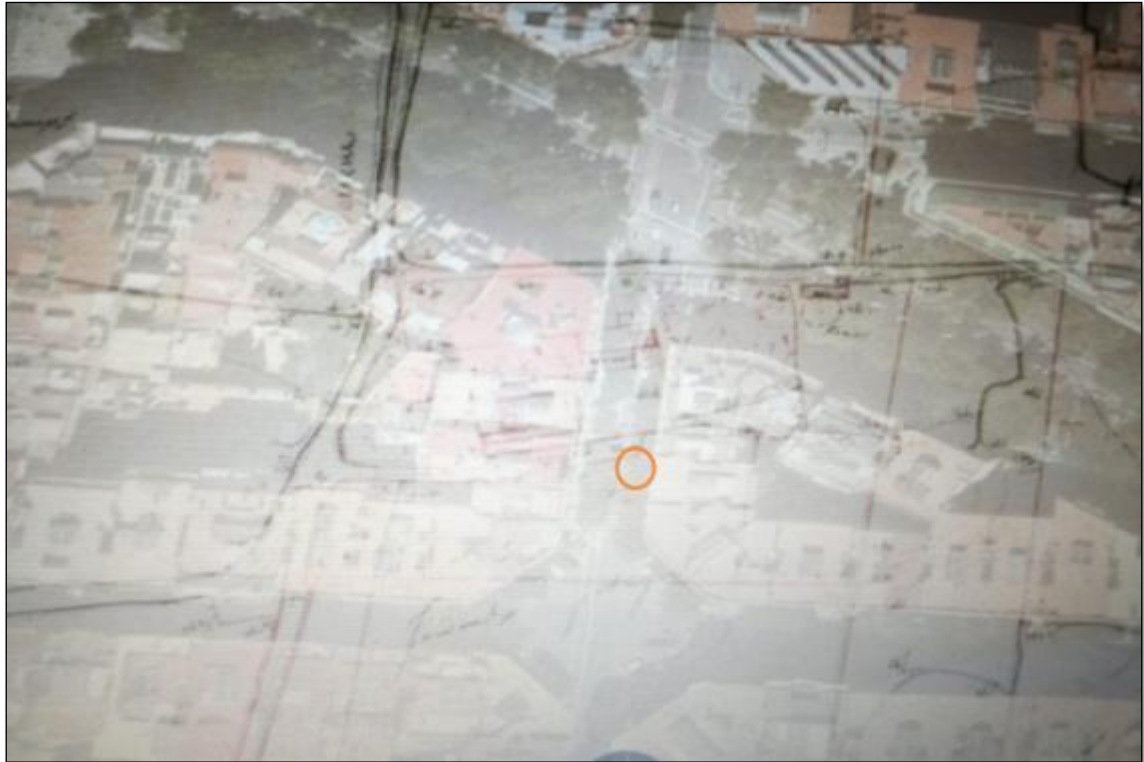
Andrew Kelly
Arqueòleg



Figura 36. Vista general de la Cala 51.



Mapa 3. Plànol de la masia, al centre del mapa, d'on M1 podria tenir relació. Al marge dret s'observa les estructures agrícoles documentades en avinguda Diagonal.



Mapa 4. El plànol *Lever-nivelé* del XIX contrastat amb l'ortofoto actual. El cercle taronja marca la ubicació de la cala 51.



Figura 37. A l'esquerra, fragment de vidrat blanc, propi de finals del s. XVI i inicis del XVII. A la dreta, fragment de ceràmica policroma de Barcelona, pròpia del primer terç del segle XVII.



Figura 38. M1 i M2 coberts amb geotèxtil per tornar a omplir la cala amb sauló.



Figura 39. Cala 37, es documenten nivells argilosos amb molt material ceràmic.



Mapa 5. La cartografia francesa - el *Lever-nivelé*- de 1823-1827 on surt representada on s'ha obert la cala 37.



Mapa 6. El plànol francès -*Lever-nivelé*- contrastat amb la ortofoto actual. Dins el cercle es troba la cala 37.

Sector Consell de Cent fins Compte Borrell i Carrer de Rocafort

El tercer sector inclou les cales de la 1 fins la 8 del carrer Consell de Cent, tret de la cala 5 que es va anul·lar, i de la 38 fins la 44 del carrer Rocafort. En aquest tram també es va documentar alguns sondeigs remoguts per serveis però també algunes amb murs de maons lligats amb morter, que es descriuran a continuació.

39

En aquest cas tornem a tenir sondatges molt semblants i que es poden agrupar per característiques compartides, aquests són:

- les cales 3, 39 i 41: es tracta de tres cales on es pot observar diverses bossades d'argiles barrejades amb sorres i morter. No s'ha documentat cap estructura ni material arqueològic en cap d'elles. L'únic element que les distingeix és la presència d'estrats formats de sorra amb un morter de color molt blanquinós i porós que sembla tenir una cronologia molt recent, segurament del moment d'aixecament del districte de l'Eixample (Fig. 40-42).
- les cales 8 i 38: en aquest cas ambdues es caracteritzen per un mateix paquet d'argiles netes amb nòduls de calcària de consistència molt dura. Probablement estaran relacionades amb les activitats agràries que s'han portat a terme en aquesta zona al llarg dels segles fins a la plena urbanització de l'àrea fruit del Pla Cerdà (Fig. 43 i 44).
- les cales 2, 4, 6 i 7: en aquest grup s'ha documentat la presència de nou de diversos serveis formigonats de telecomunicacions i tubs en desús de ferro, que en el cas de les cales 6 i 7 ha provocat el desplaçament parcial del sondatge. A la cala núm. 2 es documenta una conducció protegida per un tub ceràmic que retalla diversos estrats compostos o bé d'argiles, sorres, o el morter de nou molt blanquinós, o una barreja dels tres elements. A la cala 7 s'ha enregistrat una estructura obrada de maons que, pel fet que un servei formigonat de telecomunicacions passa just per sobre, no es pot veure la seva amplada. Així i tot sembla una obra posterior al s. XIX i relacionada amb l'antiga xarxa de clavegueram. La cala 4 no presenta cap servei, però sí que es distingeix una franja fina de graves amb formigó molt descompost que separa dues bossades d'argiles amb sorres (Fig. 45-48).



40

Figura 40. Cala 3, s'observen diversos estrats, molts amb un morter molt blanquinós.



Figura 41. Cala 39, amb diversos nivells d'argiles heterogènies i retalls.



Figura 42. Cala 41, amb diferents nivells d'argiles i altres de morter molt blanc.



Figura 43. Cala 8. Un mateix nivell d'argiles.



Figura 44. Cala 38. De nou un únic estrat d'argiles amb nòduls calcaris.



Figura 45. Cala 2. Nivells d'argiles retallats per un servei de tub ceràmic.



Figura 46. Cala 4. Argiles amb una franja de formigó al mig molt descompost.



Figura 47. Cala 6. S'observa un servei formigonat de telecomunicacions i estrats heterogenis al costat.



Figura 48. Cala 7. S'ha documentat un mur de maons amb un servei formigonat just a sobre. Segurament sigui un antic col·lector.

- cala 1: aquesta es troba al carrer Consell de Cent núm. 73-75 amb Vilamarí, on a un metre de profunditat es va poder documentar una estructura obrada de maons lligats amb morter, per la qual cosa es va haver d'ampliar la cala per no malmetre-la. Es tracta d'una estructura disposada de maons en filades horitzontals tret de la superior, on estan orientades verticalment. Les seves dimensions són de 30 cm d'amplada per 60 cm d'alçada, mentre que la seva llargària total és impossible de saber -1,12 en el sondeig-. Es tracta d'una obra d'una sola filada en la renglera superior, mentre que la resta deu estar composta per dues fileres de maons disposats de forma horitzontal, de 0,15 cada renglera. S'observa com l'estructura queda penjant, i es troba assentada sobre uns nivells d'argiles. El maó d'aquesta obra fa per tant 0,30 x 0,15 x 0,05 de gruix. En la secció de l'estructura s'observa un paquet d'argiles amb sorres que l'estava cobrint, mentre que la secció oposada més llunyana a la construcció està composta per diversos nivells d'argiles, argiles amb sorres, o de vegades també amb morter, on no s'ha documentat cap material arqueològic (Fig. 49-50).

Podria tractar-se d'un col·lector relacionat amb l'antic Escorxador General de Barcelona, que ocupava l'espai on actualment es troba el parc Joan Miró, entre els carrers d'Aragó, Tarragona, Diputació i Vilamarí.

- cala 42: en aquest cas s'ha tornat a documentar una estructura obrada de maons al carrer Rocafort núm. 113, seguint el mateix sentit del carrer, orientat en direcció mar-muntanya. Es torna a tractar d'una estructura lligada amb morter i que sembla del XIX o posterior. Es pot observar la rasa de construcció, que està tallant uns estrats de morter molt blanquinós amb sorres que semblen molt actuals. L'obra està composta de filades de maons, on les dues superiors estan disposades de manera vertical mentre que les vuit restants ho estan horitzontalment, essent un mur de deu renglades. Pel que fa a les seves dimensions, fa 0,45 metres d'amplada per 0,60 d'alçada, més 0,12 de fonament. Això vol dir que l'estructura és d'una sola filada mentre que els maons estiguin disposats verticalment fins que passa a tenir-ne tres d'horitzontals. El maó mesura una mica menys de 45 centímetres de llargària per 14 cm d'amplada. Es troba assentada sobre un nivell de sorres barrejades amb morter i algunes argiles de color beix, que al mateix temps també

està retallant. També retalla alguns paquets de sorres amb morter i argiles barrejades amb sorres i morter. Sembla part de l'antic entramat de claveguera de la ciutat, tractant-se segurament d'un col·lector. No s'ha pogut documentar cap vestigi en els estrats que puguin concretar la data de l'estructura (Fig. 51-52).

- cala 43: novament, s'ha documentat una estructura obrada de maons lligat amb morter al número 85 del carrer Rocafort, seguint el mateix sentit que el carrer i l'eix mar-muntanya. En aquest cas, però, no es va poder documentar pel vessament de la màquina excavadora que ha omplert el sondeig d'oli, tant el mur com els estrats adjacents. A simple vista, però, es pot observar que l'obra és molt similar a l'estructura de la cala 42, tot i que no semblaria la mateixa construcció tant pel color del morter com per la seva alineació. Sí que sembla, però, que les dimensions són semblants i es veu on acaba i com retalla uns nivells d'argiles amb nòduls de calcària (Fig. 57).
- cala 44: en aquest sondeig torna a haver-hi la presència d'una estructura obrada a 1,10 m del nivell d'asfalt, aquesta vegada retallat per una conducció moderna d'aigua, mentre que dins el sondeig també hi ha un servei de ferro paral·lel al mur. Pel que fa a la construcció, es tracta d'una estructura de maons disposats de manera horitzontal en tota l'alçada d'aquesta. No es pot acabar de conèixer les seves mesures exactes pel fet d'haver estat retallada, d'una banda, ni a causa de la fondària de la cala i dificultats logístiques, fet pel qual es va optar per no excavar els estrats de la paret manualment. Així, fa 0,70 m d'alçada i 0,74 de llarg dins la cala, mentre que el seu gruix està incomplet. Només s'observen 0,33 m del gruix fins a la paret del sondeig, però no es veu el seu límit. Pel que fa a l'estratigrafia, es troben estrats molt barrejat pels diferents serveis, tractant-se d'argiles barrejades amb sorres i morter a la part superior, amb fragments de pedra i constructiu; el rebliment del conducte modern d'aigua està format per sauló i argiles, mentre que sota l'obra s'observen argiles amb nòduls de calcària (Fig. 53-54).
- cala 40: localitzada al carrer de Rocafort núm. 149-151, presenta diverses bossades d'argiles de diferent composició, barrejades amb morter, sorres i alguns casos material constructiu en major o menor mesura. El fet destacable i que la distingeix de la resta d'aquest sector és una bossada entre les argiles amb molt de material

ceràmic, però també ferros informes i vidre. El conjunt ceràmic, però, és molt modern, amb algunes peces pròpies del segle XX (Fig. 55-56).



Figura 49. Cala 1. Planta de l'obra de maons, segurament vinculat a l'antic escorxador.



Figura 50. Cala 1. Vista en alçat del col·lector de maons.



Figura 51. Cala 42. Alçat de l'estructura obrada de maons, possiblement un col·lector.



Figura 52. Cala 42. S'observa la rasa de construcció i com talla els nivells de bossades amb morter.



Figura 53. Cala 44. Alçat de l'obra de maons retallat pel col·lector modern.



Figura 54. Cala 44. Vista zenital on s'observa l'estructura retallada i els serveis.



Figura 55. Cala 40. Vista dels nivells d'argiles i la bossada de material modern.



Figura 56. Cala 40. Foto de detall de la bossada amb material modern.



Figura 57. Cala 43. Obra de maons trobat a la cala, que no s'ha pogut acabar de documentar.

Sector Consell de Cent fins Enrique Granados i Carrer Compte Borrell

L'últim sector inclou les cales 9 fins la 22 en el carrer Consell de Cent fins a l'altura d'Enric Granados, tret dels sondatges 12, 15, 17 i 22 que es van anul·lar, i 45 fins la 49 del carrer Compte Borrell. Seguint la tònica general de les cales, aquest últim tram està marcat per la presència de serveis o antigues clavegueres.

- cales, 10, 11, 13, 14, 18, 19, 21: en aquests sondeigs torna a haver-hi la presència de serveis de diferent tipus. En alguns casos ha obligat a desplaçar la cala parcial o completament, com és el cas dels sondatges 10 i 21, s'ha hagut de desplaçar un metre després de dos intents fallits per presència d'un tub d'oli i un de telecomunicacions formigonat en es dos casos. Altres cales s'han ampliat per la presència de serveis formigonats que es trobaven en un dels laterals, i en altres no ha fet falta, ja que es tractava només d'antics tubs de ferro. També s'ha donat algun cas on s'ha trobat més d'un servei en la mateixa cala. En cap d'aquestes s'ha documentat material arqueològic, i la seva estratigrafia es veu afectada si la rasa és àmplia, mentre que les rases més petites sí que permeten observar millor els

nivells. En tots casos es tracta d'argiles sovint amb inclusions de sorres i morter, on els percentatges poden anar variant (Fig. 58-64).

- cales 9, 20, 45, 46, 47, 49: aquestes no es troben alterades per serveis, i es caracteritzen per contenir un o dos paquets grans, fins a 0,60 m, i sovint molt semblants pel que fa al tipus de sediment. Així, o bé es tracta d'argiles netes amb nòduls de calcària, de color marró o vermellós segons el cas, o bé argiles amb inclusions de sorres, morter, o gravetes, on la composició pot anar variant, i sempre d'un color dins la gamma de marrons. En aquest cas tampoc s'ha localitzat cap estructura ni vestigis arqueològics (Fig. 65-70).



Figura 58. Cala 10. Estrat d'argila barrejada amb sauló.



Figura 59. Cala 11. Nivells d'argiles amb sorres i graves, amb un servei antic al fons de la cala.



Figura 60. Cala 13. Estrats d'argiles amb sorres i morter. S'observa un tub de ferro al marge de la cala.



Figura 61. Cala 14. Nivells d'argila amb calcària i un servei antic al marge.



Figura 62. Cala 18. Presència de dos serveis que han remogut els estrats.



Figura 63. Cala 19. Argiles amb nòduls calcaris. S'observa un servei formigonat al marge esquerre.



Figura 64. Cala 21. Nivell d'argila remogut per un tub de ferro.



Figura 65. Cala 9. Argila remoguda amb sorres i pedra.



Figura 66. Cala 20. S'observen dos nivells d'argiles amb nòduls calcaris.



Figura 67. Cala 45. Nivells d'argila.



Figura 68. Cala 46. Només s'observen argiles remogudes.



Figura 69. Cala 47. Un únic estrat



Figura 70. Cala 49. Vista zenital de la cala, on s'observen dos nivells d'argiles.

- cala 16: en aquest cas s'ha ampliat la cala per la presència d'un servei antic de ferro. A la paret oposada també s'ha documentat una claveguera de maons lligada amb morter en el fons de la cala, a 1,35 metres respecte al nivell de circulació actual. En aquest cas es tracta d'un conducte antic format per un fons de maons disposats en un eix longitudinal, dues parets horitzontals, i una tapa de maons de nou vertical. Es tracta d'una obra ja en desús, ja que l'interior era buit i ple d'arrels, però del s. XIX o posterior pel tipus d'obra. La seva alçada és de 0,30 m, comptant la tapa i les quatre filades de la paret, per 0,40 d'ample. Així, el maó mesura 19 x 14 x 6 cm. Respecte a la seva estratigrafia, a les parets costa identificar estrats plenament diferenciats tant per la construcció de la claveguera com pel tub de ferro, tractant-se d'argiles clares groguenques amb sorres. Tampoc hi ha presència de material (Fig. 71,72).
- cala 48: En aquesta cala s'ha documentat un conducte molt semblant a l'anterior, feta de maons i lligada amb morter. En aquest cas ha quedat parcialment destruïda per l'activitat de la màquina, però en les seccions s'ha pogut recuperar les seves mesures i forma. Sembla un canal d'aigües que segueix una direcció perpendicular als edificis tractant-se, doncs, d'una mena de desaigüe. Tots els maons estan disposats de manera paral·lela a la direcció del conducte, incloent-hi la tapa, amb una gran quantitat de morter per consolidar l'estructura. Les seves dimensions són de 0,40 d'amplada per 0,45 d'alçada. No s'ha documentat cap vestigi arqueològic, i es troba retallant un paquet d'argiles amb nòduls calcaris (Fig. 73,74).
- cala 50: en l'última de les cales realitzades, al carrer Enric Granados núm. 21, no es va poder baixar fins a la cota acordada per la presència d'una estructura de maó lligada amb morter molt compacta i dura, que segueix la mateixa direcció del carrer, sentit mar-muntanya. Sembla que es tracti de la volta d'una galeria de claveguera en forma de mina, ja que es comença a notar la corba de l'estructura. L'alçada a la qual s'ha topat amb la volta és de gairebé un metre respecte al nivell d'asfalt actual, i no s'ha pogut obrir una altra perquè afectava la circulació de vehicles i pel sentit que corre la galeria. La volta sembla que faci 0,70 fins al punt en què comença a inclinar-se i es trobava sota un paquet de runa. En aquest cas tampoc s'ha documentat cap material arqueològic (Fig. 75).



Figura 71. Cala 16. Vista general de les argiles groguenques amb el conducte al fons de la cala.



Figura 72. Cala 16. Vista zenital del conducte de maons.



Figura 73. Cala 48. Vista del conducte de maons i les argiles amb nòduls calcaris a sota.



Figura 74. Cala 48. Foto de la secció del conducte.



Figura 75. Cala 50. Planta de la volta de la galeria antiga en mina, coberta per runa.

Els conjunts ceràmics

El conjunt ceràmic que s'ha pogut recuperar després de la realització de les cales és més aviat escàs, i es caracteritza per trobar-se descontextualitzat i sense poder-se associar a cap estructura o nivell d'ús tret del cas de la cala 51, al carrer Girona amb Diagonal.

Començant per aquesta cala, doncs, com s'ha comentat en el cos del treball, només s'ha documentat dos fragments datables i que ens permeten delimitar cronològicament M1, l'estructura a la qual es recolzen els nivells de bossades on es trobaven aquestes peces. Es tracta doncs d'un plat de ceràmica policromada de Barcelona, pròpia del primer terç del segle XVII (1600-1630 en concret) i un fragment d'escudella de vidrat blanc, de finals del segle XVI o inicis del XVII. En aquest cas, les estructures haurien de ser anteriors, segurament del mateix segle XVI o XV. La resta de peces de la cala són vidriades no datables o ceràmica comuna.

Les tres altres cales on es va documentar material ceràmic són la 23, la 37 i la 40, però descontextualitzades i sense relació amb cap estructura. En la 23, es va poder recuperar un fragment de ceràmica blava catalana del segle XVII, sembla que amb algun motiu de palma o volutes, i un altre de vidrat blanc, de finals del segle XVI o inicis del XVII. La resta es tracta de ceràmica vidrada o comuna. En la cala 23 es va documentar dos grans paquets d'argiles, molt probablement relacionades amb activitats agrícoles de la zona. Recordem que el *Lever-nivelé* ens marca l'existència d'una masia a pocs metres de la cala.

Respecte la cala 37, ens trobem un conjunt de vidrades, amb un fragment de blava catalana i ceràmica que sembla del segle XIX. Pel tipus de ceràmica vidrada es podria tractar d'un conjunt del segle XVIII-XIX, que podria ser coherent tenint en compte que el *Lever-nivelé* ens marca una altra masia just en la localització de la cala. En aquest sondeig cal destacar també un plat decorat mitjançant la tècnica del *transfer printed* procedent de França, elaborat molt possiblement a inicis del XIX.

Per últim, ens trobem amb els conjunts ceràmics de la cala 40. Es tracta d'una bossada de materials tant ceràmics com de ferro o vidres amb alguns fragments que podrien ser del XVII, com el càntir de ceràmica grisa o la peça policromada, i altres molts més

Memòria arqueològica de la intervenció realitzada als carrers Consell de Cent, 73-425/ Rocafort, 85-177/ Comte Borrell, 135-187/ Girona, 48-132 i plaça del Dr. Letamendi, 23. Codi 081/21.

moderns, com un fragment de peu d'un possible pot de cosmètics amb decoració esponjada, possiblement de la fàbrica Pickman de Sevilla, fabricada a partir del segon terç del segle XIX. Amb tot, el valor històric que ens aporta és nul, tant per la varietat de material, fet que fa que sembli una llançada de deixalles, com per la impossibilitat d'associar-la a cap nivell o estructura.



A dalt: material ceràmic documentat a la cala 51.

A baix a l'esquerra: fragment d'escudella de vidrat blanc. A baix a la dreta: fragment de plat de policromada de Barcelona.






Fragments ceràmics recuperats a la cala 37. S'observen les peces vidrades a l'esquerra de les imatges i el fragment de blava catalana i la importació francesa al marge superior dret.



A dalt: conjunt ceràmic recuperat a la cala 40. S'observa la grisa catalana a la meitat
esquerra. A baix: fragment de peu de pot de cosmètics, a l'esquerra, i fragment de
rajola policromada, a la dreta.





A dalt, conjunt ceràmic documentat a la cala 23.

A baix: detall del fragment de vidrat blanc i de la blava catalana



Conclusions

Després d'haver realitzat el seguiment arqueològic d'aquest projecte i d'haver redactat l'informe preliminar, hi ha una sèrie de factors a tenir present per a futures intervencions a la zona, que a continuació s'esmenten.

El primer de tot, després d'haver obert més d'una cinquantena de sondatges, hi ha una circumstància a destacar i que ha estat molt present en totes les cales. Aquesta és la gran quantitat de serveis localitzats en fer els rebaixos, sigui d'antigues ja en desús o actuals. Tenint present també les estructures obrades de maons documentats, pertanyents a l'antiga xarxa de clavegueram, ens informa d'una gran interferència els últims dos-cents anys que ha causat que en uns quants casos no es pogués documentar cap nivell que no hagués estat remogut.

Així i tot, analitzant l'estratigrafia de manera general, es pot observar que en pràcticament tots els sondeigs es documenten nivells d'argiles. On no hi ha presència de serveis, es tracta d'argiles sense inclusions tret de nòduls calcaris, que suggereixen una forta activitat agrícola, tal com es pot observar en el *Lever-nivelé*.

Amb tot, sí que hi ha hagut cales que han presentat troballes molt interessants i que són importants tenir-les en consideració per futurs projectes. Aquestes són la cala núm. 51, al carrer Girona amb Diagonal, on s'ha documentat una estructura amb estrats de bossades d'enderroc que se li adossaven. Gràcies a la troballa de dos fragments ceràmics en aquestes, s'ha pogut escorçar cronològicament la franja temporal, tractant-se segurament d'una estructura del segle XVI o inicis del XVII. El fet que hi hagi una masia cartografiada en el *Lever-nivelé* d'inicis del segle XIX podria suggerir una tradició agrícola de la zona, així com els quatre nivells d'argiles que els murs documentats han retallat. La part superior de l'estructura anomenada M1 s'ha enregistrat a només 40 cm de la cota de circulació actual i presentava una continuïtat fins a la secció encarada a l'avinguda Diagonal. No seria estrany doncs que en obrir el tram de via fins a la intersecció dels carrers Girona amb Diagonal poguessin sortir més restes vinculades amb aquestes.

La cala 37 és una altra a tenir en compte. Si tornem a fixar-nos en el *Lever-nivelé*, s'observa una masia cartografiada en l'àrea on s'ha portat a terme el sondatge. El fet

de no haver presenciat cap estructura podria indicar que va quedar arrasada en el moment d'edificar aquest nou districte. Per l'estratigrafia i la quantitat de material ceràmic, però, no seria descartable que en el moment d'obrir el tram de Consell de Cent entre els carrers de Bailèn i passeig de Sant Joan es pogués documentar alguna altra estructura vinculada amb la masia identificada en els plànols francesos. Els diversos nivells d'argiles, per exemple, podrien formar part d'alguna antiga bassa o altra estructura agrícola.

La cala 23 és una altra on s'ha documentat material ceràmic datable, com és un fragment de vidrat blanc propi de finals del segle XVI, o un de blau català propi del XVII. En aquest cas es tornen a documentar nivells argilosos amb nòduls calcaris, i estudiant de nou la cartografia del *Lever-nivelé* s'observa un mas a la vora. De fet, es troba molt propera a la cala 24, tot i que en aquesta no es va documentar material i l'estratigrafia es trobava alterada pels serveis.

Com s'ha mencionat en el context històric, en la zona d'intervenció també es té documentació que ens informa sobre la possible presència de refugis antiaeris de la guerra civil. En aquest cas, però, no s'ha documentat cap, ni hi ha hagut indicis de què hi pogués haver algun molt proper. Això no vol dir, així i tot, que en un futur quan es facin treballs de nou no es pugui trobar cap, ja que podria haver-hi fins a una vintena en l'àrea intervinguda si es té present la documentació de l'època.

Finalment, caldria valorar aquesta primera intervenció com a positiva, ja que ens ha permès realitzar un primer pas en l'estudi arqueològic del districte de l'Eixample. Tot i un nivell important d'arrasament, els resultats que s'acaben de descriure ens donen pistes sobre el passat del districte vinculat a l'activitat agrària, així com en quins trams hi ha més possibilitat de documentar més vestigis arqueològics en treballs futurs.

Memòria arqueològica de la intervenció realitzada als carrers Consell de Cent, 73-425/ Rocafort, 85-177/ Comte Borrell, 135-187/ Girona, 48-132 i plaça del Dr. Letamendi, 23. Codi 081/21.

Bibliografia i webgrafia

TELESE COMPTE, A. *La vaixel·la blava catalana de 1570 a 1670. Repertori, catalogació i proposta per la seva nomenclatura. Investigació bibliogràfica sobre la Pisa Hispànica*. 2001.

MONTANER, CARME; NADAL, FRANCESC. El lever nivelé de Barcelona 1823-1827. Un document excepcional pel contingut geogràfic i la innovació tecnològica. Presentació consultada en línia a través de Slideshare. 2017. Data de consulta: 06/09/2021:

<http://www.ub.edu/gehc/es/publicaciones/item/el-lever-nivele-de-la-place-de-barcelone-1823-1827-un-gran-salt-qualitatiu-en-la-representacio-cartografica-de-l-espai-barceloni>

Ajuntament de Barcelona: data de consulta 6/09/2021

"història de l'exemple": <https://ajuntament.barcelona.cat/eixample/ca/coneixeu-el-districte/historia>

"Barcelona ciutat dels refugis":
<https://ajuntament.barcelona.cat/arqueologiabarcelona/refugis/ca/context-historic>

"Servei arqueologia Barcelona":
<https://ajuntament.barcelona.cat/arqueologiabarcelona/leixample-i-el-seu-passat-mes-recent-un-conjunt-agricola-de-mitjans-del-segle-xix/>

Barcelona.cat: "història de Barcelona": data de consulta 06/09/2021

<https://www.barcelona.cat/ca/coneixbcn/la-historia/la-barcelino-romana>

ICGC: mapes antics, mapes de Catalunya, mapa de Barcelona 1823-1827: data de consulta 06/06/2021:

<http://betaserver.icgc.cat/bcn1827/>

Annexos 1

Fitxes UE

| | | |
|---|--------------------------|---------------|
| Codi/Terme Municipal 081/21, Barcelona | Sondeig 23 | UE 232 |
| Definició Nivell d'argiles vermelles, amb inclusions de nòduls calcaris i compactes, molt probablement d'origen antròpic vinculades a activitats agràries, i alguns carbons. Presenta ceràmica del segle XVI-XVII. | | |
| Interpretació | Activitat agrícola | |
| Datació | S. XVI-XVII per ceràmica | |
| Seqüència estratigràfica Coberta per 231 | | |
| Dades topogràfiques Cota Superior: 25,34 m.s.n.m Cota Inferior: 25,14 m.s.n.m | | |
| Observacions | | |
| Presència de serveis que poden haver alterat la natura de l'estrat i material. | | |

Memòria arqueològica de la intervenció realitzada als carrers Consell de Cent, 73-425/ Rocafort, 85-177/ Comte Borrell, 135-187/ Girona, 48-132 i plaça del Dr. Letamendi, 23. Codi 081/21.

| | | |
|--|--------------------------|---------------|
| Codi/Terme Municipal 081/21, Barcelona | Sondeig 23 | UE 231 |
| Definició Nivell d'argiles marrons amb tonalitats roges, amb inclusions de nòduls calcaris i compactes, molt probablement d'origen antròpic vinculades a activitats agràries. Presenta ceràmica del segle XVI-XVII. No presenta matèria orgànica. | | |
| Interpretació | Activitat agrícola | |
| Datació | S. XVI-XVII per ceràmica | |
| Seqüència estratigràfica Cobreix 232 | | |
| Dades topogràfiques Cota Superior: 25,52 m.s.n.m Cota Inferior: 25,34 m.s.n.m | | |
| Observacions | | |
| Presència de serveis que poden alterar la natura de l'estrat i material. | | |

| | | |
|--|-------------------|---------------|
| Codi/Terme Municipal 081/21, Barcelona | Sondeig 51 | UE 511 |
| Definició Argiles compactes amb sorres i gravetes de color marró-vermellós. Conté moltes inclusions de morter i pedra petita, així com alguns fragments d'elements constructius. | | |
| Interpretació | Possible enderroc | |
| Datació | | |
| Seqüència estratigràfica Últim nivell de bossades en formar-se, la més recent. Es recolza en M1 i cobreix la UE 512. Es troba just sota el paquet de sauló superficial. | | |
| Dades topogràfiques | | |
| Cota Superior 33,86 m.s.n.m Cota Inferior 33,46 m.s.n.m | | |
| Observacions | | |
| | | |

| | | |
|--|--------------------|---------------|
| Codi/Terme Municipal 081/21, Barcelona | Sondeig 51 | UE 512 |
| Definició Argiles grises amb molt de morter i sorres. Es tracta d'un estrat amb molta presència d'elements constructius com rajoles i de pedres més grans. | | |
| Interpretació | Nivell d'enderroc? | |
| Datació | | |
| Seqüència estratigràfica Es recolza en M1, mentre que cobreix la UE 513 i és coberta per la UE 511. | | |
| Dades topogràfiques Cota Superior 33,46 m.s.n.m Cota Inferior 33,26 m.s.n.m | | |
| Observacions | | |
| | | |

| | | |
|---|-------------------|---------------|
| Codi/Terme Municipal 081/21, Barcelona | Sondeig 51 | UE 513 |
| Definició Dins el mateix estrat es distingeixen moltes bossades d'argiles, algunes amb paquets de sorres i molt morter i altres més netes. Pel que fa al seu color, totes aquestes bossades es troben dins la gamma dels marrons. També conté elements constructius i pedres. | | |
| Interpretació | Enderroc? | |
| Datació | | |
| Seqüència estratigràfica Es recolza en M1 i és cobert per la UE 512. | | |
| Dades topogràfiques Cota Superior 33,80 m.s.n.m Cota Inferior 32,76 m.s.n.m | | |
| Observacions | | |
| | | |

| | | |
|---|--------------------------------------|---------------|
| Codi/Terme Municipal 081/21, Barcelona | Sondeig 51 | UE 514 |
| Definició Argiles de color marró fosc i de consistència ferma, amb alguna taca de morter, pedra petita/grava i carbó. Es tracta de l'últim nivell d'argiles en dipositar-se. | | |
| Interpretació | Argiles agrícoles o rebliment bassa. | |
| Datació | | |
| Seqüència estratigràfica Es tracta de l'últim nivell d'argiles en dipositar-se, i cobreix la UE 515. És retallat tant per M1 com E2. Sobre aquest nivell es va aixecar la calçada de llambordes antiga, ja que el sauló es troba just a sobre. | | |
| Dades topogràfiques | | |
| Cota Superior 33,86 m.s.n.m Cota Inferior 33,54 m.s.n.m | | |
| Observacions | | |
| | | |

| | | |
|---|---------------------------------------|---------------|
| Codi/Terme Municipal 081/21, Barcelona | Sondeig 51 | UE 515 |
| Definició Argiles vermelles molt compactes i molt tacades de morter, amb algun carbó. També s'hi troba molta inclusió de graves o pedra petita que endureix l'estrat. | | |
| Interpretació | Argiles agràries o rebliment de bassa | |
| Datació | / | |
| Seqüència estratigràfica Es troba sobre les argiles 516 i coberta per la UE 514. Al mateix temps, és retallada tant per M2 com per E2. | | |
| Dades topogràfiques | | |
| Cota Superior 33,66 m.s.n.m Cota Inferior 33,36 m.s.n.m | | |
| Observacions | | |
| | | |

| | | |
|---|--|---------------|
| Codi/Terme Municipal 081/21, Barcelona | Sondeig 51 | UE 516 |
| Definició Argiles vermelles molt suaus i netes, sense inclusions ni taques de cap material. | | |
| Interpretació | Argiles agrícoles o rebliment de bassa | |
| Datació | / | |
| Seqüència estratigràfica Es troba sobre les argiles 517 i és coberta pel nivell d'argiles 515. Tant el mur M2 com l'estructura de maons E2 retallen aquest nivell | | |
| Dades topogràfiques Cota Superior 33,44 m.s.n.m Cota Inferior 33,22 m.s.n.m | | |
| Observacions | | |
| | | |

| | | |
|--|--|---------------|
| Codi/Terme Municipal 081/21, Barcelona | Sondeig 51 | UE 517 |
| <p>Definició Argiles de color marró clar, molt suaus i molt netes, sense taques de morter, carbó o nòduls calcaris. És el primer nivell d'argiles en dipositar-se i sobre les quals es troben assentades tant M1 i M2, que també retallen aquest nivell, igual que l'estructura E2.</p> | | |
| Interpretació | Argiles d'activitats agrícoles o acumulació dins bassa | |
| Datació | / | |
| <p>Seqüència estratigràfica És tallada per la UE 510 i E2, i coberta per la 516. M1 i M2 es troben assentades en aquest estrat, després de tallar l'estrat per construir-hi a sobre.</p> | | |
| Dades topogràfiques | | |
| Cota Superior 33,22 m.s.n.m Cota Inferior 32,76 m.s.n.m /límit cala | | |
| Observacions | | |
| | | |

| | | |
|---|--|---------------|
| Codi/Terme Municipal 081/21, Barcelona | Sondeig 51 | UE 518 |
| Definició Argiles vermelles i suaus, molt tacades de morter i amb inclusions de pedra petita, mitjana i elements constructius. Cap material arqueològic ni orgànic. | | |
| Interpretació | farciment de l'estructura que formen E1 i E2 | |
| Datació | / | |
| Seqüència estratigràfica Rebliment de l'estructura que formen E1 i E2, seria el nivell més recent dins el sondeig. | | |
| Dades topogràfiques | | |
| Cota Superior 33,86 m.s.n.m Cota Inferior 32,76 m.s.n.m Amplada 0,30 | | |
| Observacions | | |
| | | |

| | | |
|---|---|----------------------|
| Codi/Terme Municipal 081/21, Barcelona | Sondeig 51 | UE M1 |
| <p>Definició Mur fet amb pedra gran i lligat amb una barreja de morter amb terra. Sembla construït en encofrat perdut retallant les argiles, ja que es distingeix una petita rassa de terra i taques de morter. Pel que es veu, sembla que presenti una cara vista, ja que es percep un arrebossat a l'exterior, però l'interior del mur sembla més barruer, amb una barreja de pedra amb morter i terra. No es pot distingir cap filada, tant vertical com d'amplada, ja que l'interior del mur sembla farcit de pedra barrejada amb terra compactada i morter. Les seves dimensions són de 70 cm com a altura màxima, 40 cm d'amplada, per poc menys d'un metre de llarg, des de l'angle que fa amb M2 fins al límit de la cala. Sembla, però que continuï en direcció cap a Diagonal.</p> | | |
| Interpretació | Mur contenció d'argiles per alguna estructura agrària/Paret bassa | |
| Datació | / | |
| <p>Seqüència estratigràfica L'estructura retalla els estrats argilosos 514, 515, 516 i 517, sobre el qual s'assenta. Se li adossen les UE 511, 512 i 513.</p> | | |
| Dades topogràfiques | | |
| Cota Superior | 33,86 m.s.n.m | Alçada màxima 70 cm. |
| Cota Inferior | 33,16 m.s.n.m | |
| Amplada | 40 cm. | |
| Observacions | | |
| | | |

| | | |
|--|---|--------------|
| Codi/Terme Municipal 081/21, Barcelona | Sondeig 51 | UE M2 |
| Definició Mur de pedra mitjana amb morter i terra. Presenta 3 filades de pedra vertical per una d'horitzontal. No es troba molt ben lligat i només es conserva una petita part de l'estructura. Les seves dimensions són 66 cm d'alçada per 26 cm d'amplada i 55 cm de llargada. Les tres pedres que la formen es troben esglaonades, és a dir, no es troben una sobre l'altra de manera vertical i recta. | | |
| Interpretació | Mur contenció d'argiles per alguna estructura agrària/Paret bassa | |
| Datació | / | |
| Seqüència estratigràfica L'estructura es troba assentada sobre la UE 517, la qual també retalla juntament amb la 514 i 515. Sembla recolzada en M1. | | |
| Dades topogràfiques Cota Superior 33,52 m.s.n.m Cota Inferior 33,06 m.s.n.m Alçada 66 cm. x 26 amplada x 55 llargada | | |
| Observacions | | |
| | | |

| | | |
|---|-----------------------|--------------|
| Codi/Terme Municipal 081/21, Barcelona | Sondeig 51 | UE E1 |
| Definició Estructura de maons vertical amb morter. Els maons semblen més aviat rajoles, ja que tenen la mateixa mesura pels quatre costats. | | |
| Interpretació | Possible servei antic | |
| Datació | / | |
| Seqüència estratigràfica Talla les bossades d'enderroc 511, 512 i 513 i és reblerta per la UE 518. | | |
| Dades topogràfiques Cota Superior 33,86 m.s.n.m Cota Inferior 32,76 m.s.n.m Amplada 0,14 | | |
| Observacions | | |
| | | |

| | | |
|--|-----------------------|--------------|
| Codi/Terme Municipal 081/21, Barcelona | Sondeig 51 | UE E2 |
| Definició Estructura vertical de maons i morterada. En aquest cas, tot i ser la mateixa estructura que E1, no està composta per tants maons sinó que també és formada per paquets de morter. | | |
| Interpretació | Possible servei antic | |
| Datació | / | |
| Seqüència estratigràfica Talla les argiles 514, 515, 516 i 517 i és reblert per la UE 518. | | |
| Dades topogràfiques Cota Superior 33,86 m.s.n.m Cota Inferior 32,76 m.s.n.m Amplada: 0,14 | | |
| Observacions | | |
| | | |

Memòria arqueològica de la intervenció realitzada als carrers Consell de Cent, 73-425/ Rocafort, 85-177/ Comte Borrell, 135-187/ Girona, 48-132 i plaça del Dr. Letamendi, 23. Codi 081/21.

| | | |
|---|--------------------------|---------------|
| Codi/Terme Municipal 081/21, Barcelona | Sondeig 37 | UE 371 |
| Definició Estrat d'argiles compactes, de color marró clar, amb moltes inclusions de graves, morter, nòduls calcaris i arrels. | | |
| Interpretació | Poss. rebliment de bassa | |
| Datació | / | |
| Seqüència estratigràfica Cobreix 372 | | |
| Dades topogràfiques Cota Superior 23,45 m.s.n.m Cota Inferior 23,15 m.s.n.m | | |
| Observacions | | |
| | | |

| | | |
|--|--------------------------|---------------|
| Codi/Terme Municipal 081/21, Barcelona | Sondeig 37 | UE 372 |
| Definició Estrat d'argiles vermelles, llises i netes tret d'alguna taca de morter i nòduls de calcària. També amb presència d'arrels. | | |
| Interpretació | Poss. rebliment de bassa | |
| Datació | / | |
| Seqüència estratigràfica Cobreix 373 i és coberta per 371 | | |
| Dades topogràfiques | | |
| Cota Superior 23,15 m.s.n.m Cota Inferior 23,02 m.s.n.m | | |
| Observacions | | |
| Aquesta cala es troba al costat d'una antiga masia cartografiada però que en aquest sondeig no s'ha trobat evidències, tret d'una presència importat de material ceràmic vidriat, sobretot al fons de la cala. | | |

| | | |
|--|--------------------------|---------------|
| Codi/Terme Municipal 081/21, Barcelona | Sondeig 37 | UE 373 |
| Definició Estrat d'argiles marrons amb tonalitats vermelloses, amb una gran quantitat d'inclusions de morter, calcària i pedres petites. També amb presència d'arrels i material ceràmic. | | |
| Interpretació | Poss. rebliment de bassa | |
| Datació | | |
| Seqüència estratigràfica Cobreix 374 i és coberta per 372 i 376. | | |
| Dades topogràfiques | | |
| Cota Superior 23,02 m.s.n.m Cota Inferior 22,67 m.s.n.m | | |
| Observacions | | |
| Aquesta cala es troba al costat d'una antiga masia cartografiada però que en aquest sondeig no s'ha trobat evidències, tret d'una presència importat de material ceràmic vidriat, sobretot al fons de la cala. | | |

| | | |
|--|---|---------------|
| Codi/Terme Municipal 081/21, Barcelona | Sondeig 37 | UE 374 |
| Definició Estrat d'argiles marrons i compactes, amb inclusions de morter molt blanc i material constructiu. En aquesta UE s'ha documentat una gran quantitat de ceràmica vidriada. Presència d'arrels. | | |
| Interpretació | Poss. rebliment de bassa | |
| Datació | | |
| Seqüència estratigràfica És coberta per la UE 373. | | |
| Dades topogràfiques Cota Superior 22,67 m.s.n.m Cota Inferior 22,59 m.s.n.m | | |
| Observacions | Aquesta cala es troba al costat d'una antiga masia cartografiada però que en aquest sondeig no s'ha trobat evidències, tret d'una presència importat de material ceràmic vidriat, sobretot al fons de la cala. Presència de servei pot haver alterat la ceràmica de la cala, ja que n'hi ha de molt moderna. | |

| | | |
|---|---|---------------|
| Codi/Terme Municipal 081/21, Barcelona | Sondeig 37 | UE 375 |
| Definició Estrat d'argiles de color marró clar i molt brutes, amb inclusions de sorres, morter i pedra petita. Sense material orgànic. | | |
| Interpretació | Poss. rebliment de bassa o rebliment rasa servei. | |
| Datació | / | |
| Seqüència estratigràfica Cobreix la UE 376 i podria tallar les UE 371 i 372. | | |
| Dades topogràfiques | | |
| Cota Superior 23,60 m.s.n.m Cota Inferior 23,20 m.s.n.m | | |
| Observacions | | |
| Aquesta cala es troba al costat d'una antiga masia cartografiada però que en aquest sondeig no s'ha trobat evidències, tret d'una presència importat de material ceràmic vidriat, sobretot al fons de la cala. Presència de servei pot haver alterat la ceràmica de la cala, ja que n'hi ha de molt moderna. | | |

| | | |
|---|------------------------------|---------------|
| Codi/Terme Municipal 081/21, Barcelona | Sondeig 37 | UE 376 |
| Definició Estrat de sorres molt compactes de color grisenc, segurament modernes i col·locades en moment d'instal·lar algun servei. | | |
| Interpretació | Poss. rebliment rasa servei. | |
| Datació | / | |
| Seqüència estratigràfica Cobreix la UE 373 i és coberta per les UE 375 i 372. | | |
| Dades topogràfiques | | |
| Cota Superior 23,20 m.s.n.m Cota Inferior 23,10 m.s.n.m | | |
| Observacions | | |
| Aquesta cala es troba al costat d'una antiga masia cartografiada però que en aquest sondeig no s'ha trobat evidències, tret d'una presència importat de material ceràmic vidriat, sobretot al fons de la cala. Presència de servei pot haver alterat la ceràmica de la cala, ja que n'hi ha de molt moderna. | | |

Memòria arqueològica de la intervenció realitzada als carrers Consell de Cent, 73-425/ Rocafort, 85-177/ Comte Borrell, 135-187/ Girona, 48-132 i plaça del Dr. Letamendi, 23. Codi 081/21.

| | | |
|--|---|---------------|
| Codi/Terme Municipal 081/21, Barcelona | Sondeig 42 | UE 421 |
| Definició Estrat d'argiles de color marró barrejades amb morter i sorres clares, amb alguna pedra petita. Sense presència de matèria orgànica ni material arqueològic. | | |
| Interpretació | Farciment de rassa per construcció col·lector | |
| Datació | S.XIX o posterior | |
| Seqüència estratigràfica Farceix 427 i cobreix 422. | | |
| Dades topogràfiques Cota Superior 21,02 m.s.n.m Cota Inferior 20,87 m.s.n.m | | |
| Observacions | | |
| | | |

Memòria arqueològica de la intervenció realitzada als carrers Consell de Cent, 73-425/ Rocafort, 85-177/ Comte Borrell, 135-187/ Girona, 48-132 i plaça del Dr. Letamendi, 23. Codi 081/21.

| | | |
|--|---|---------------|
| Codi/Terme Municipal 081/21, Barcelona | Sondeig 42 | UE 422 |
| Definició Estrat d'argiles de color marró fosc, amb menys morter que 422 , sorres, i alguna pedra petita. Sense presència de matèria orgànica ni material arqueològic. | | |
| Interpretació | Farciment de rassa per construcció col·lector | |
| Datació | S.XIX o posterior | |
| Seqüència estratigràfica Farceix 427, cobreix 423 i és coberta per 421. | | |
| Dades topogràfiques Cota Superior 20,87 m.s.n.m Cota Inferior 20,11 m.s.n.m | | |
| Observacions | | |
| | | |

Memòria arqueològica de la intervenció realitzada als carrers Consell de Cent, 73-425/ Rocafort, 85-177/ Comte Borrell, 135-187/ Girona, 48-132 i plaça del Dr. Letamendi, 23. Codi 081/21.

| | | |
|---|-------------------|---------------|
| Codi/Terme Municipal 081/21, Barcelona | Sondeig 42 | UE 423 |
| Definició Mur de maons lligats amb morter. Les dues primeres filades estan disposades verticalment, mentre que les vuit restants de manera horitzontal. | | |
| Interpretació | col·lector | |
| Datació | S.XIX o posterior | |
| Seqüència estratigràfica Cobreix 424 i 425 i és coberta per 422. | | |
| Dades topogràfiques | | |
| 0,45 amplada | Cota Superior | 20,71 m.s.n.m |
| 0,60 alçada | Cota Inferior | 20,11 m.s.n.m |
| Observacions | | |
| | | |

Memòria arqueològica de la intervenció realitzada als carrers Consell de Cent, 73-425/ Rocafort, 85-177/ Comte Borrell, 135-187/ Girona, 48-132 i plaça del Dr. Letamendi, 23. Codi 081/21.

| | | |
|--|---------------------|---------------|
| Codi/Terme Municipal 081/21, Barcelona | Sondeig 42 | UE 424 |
| Definició Capa de morter d'uns 10 centímetres just sota el col·lector. | | |
| Interpretació | Fonamentació de 423 | |
| Datació | S.XIX o posterior | |
| Seqüència estratigràfica Cobert per 423 i cobreix 425. | | |
| Dades topogràfiques Cota Superior 20,11 m.s.n.m Cota Inferior 20,01 m.s.n.m | | |
| Observacions | | |
| | | |

Memòria arqueològica de la intervenció realitzada als carrers Consell de Cent, 73-425/ Rocafort, 85-177/ Comte Borrell, 135-187/ Girona, 48-132 i plaça del Dr. Letamendi, 23. Codi 081/21.

| | | |
|--|-------------------|---------------|
| Codi/Terme Municipal 081/21, Barcelona | Sondeig 42 | UE 425 |
| Definició Estrat de sorres barrejades amb morter i algunes inclusions argiloses. Té un color general beix. S'estén per tot el fons de la cala i no presenta material orgànic ni arqueològic. | | |
| Interpretació | / | |
| Datació | / | |
| Seqüència estratigràfica Cobert per 423, 424 i 428 i tallada per 427 | | |
| Dades topogràfiques Cota Superior 20,34 m.s.n.m Cota Inferior 19,84 m.s.n.m /límit cala | | |
| Observacions | | |
| | | |

| | | |
|--|-------------------|---------------|
| Codi/Terme Municipal 081/21, Barcelona | Sondeig 42 | UE 426 |
| <p>Definició Nivell de morter amb sorres, de color molt blanc i suau, amb algunes argiles. Sense material orgànic ni arqueològic. L'estrat presenta diverses bossades de morter molt blanquinós amb sorres, només varia la tonalitat. També una incursió d'argiles fosques entre els dos paquets de morter amb sorres que no s'han individualitzat perquè no presenten material ni cap informació crucial.</p> | | |
| Interpretació | / | |
| Datació | / | |
| <p>Seqüència estratigràfica És tallada per la UE 427</p> | | |
| <p>Dades topogràfiques</p> | | |
| Cota Superior 21,02 m.s.n.m Cota Inferior 20,46 m.s.n.m | | |
| Observacions | | |
| | | |

| | | |
|---|-------------------------|---------------|
| Codi/Terme Municipal 081/21, Barcelona | Sondeig 42 | UE 427 |
| Definició Retall per construir el col·lector. | | |
| Interpretació | Trinxera per col·lector | |
| Datació | XIX o posterior | |
| Seqüència estratigràfica Talla les UE 426 i 428 i és farcida per la UE 421, 422, 423 i 424. | | |
| Dades topogràfiques Cota Superior 21,02 m.s.n.m Cota Inferior 20,24 m.s.n.m. | | |
| Observacions | | |
| | | |

Memòria arqueològica de la intervenció realitzada als carrers Consell de Cent, 73-425/ Rocafort, 85-177/ Comte Borrell, 135-187/ Girona, 48-132 i plaça del Dr. Letamendi, 23. Codi 081/21.

| | | |
|--|-------------------|---------------|
| Codi/Terme Municipal 081/21, Barcelona | Sondeig 42 | UE 428 |
| Definició Nivell d'argiles marrons i fosques amb algunes inclusions de sorra i morter. No presenta material orgànic ni vestigis materials. | | |
| Interpretació | / | |
| Datació | / | |
| Seqüència estratigràfica Cobreix 425, és coberta per 426 i tallada per 427. | | |
| Dades topogràfiques | | |
| Cota Superior 20,46 m.s.n.m Cota Inferior 20,34 m.s.n.m | | |
| Observacions | | |
| | | |

Annexos 2

Inventari fotogràfic

| | |
|----|---|
| 1 | Localització de la cala 23. |
| 2 | Secció Nord de la cala 23. |
| 3 | Secció Sud de la cala 23. |
| 4 | Foto zenital de la cala 23. |
| 5 | Localització de la cala 24. |
| 6 | Secció Sud de la cala 24. |
| 7 | Vista general de la cala 24. Seccions Sud i Oest |
| 8 | Vista zenital de la cala 24. |
| 9 | Secció Nord de la cala 24. |
| 10 | Localització de la cala 25. |
| 11 | Secció Sud de la cala 25. |
| 12 | Secció Est de la cala 25. |
| 13 | Vista general de la cala 25. |
| 14 | Localització de la cala 26. |
| 15 | Secció Nord de la cala 26. |
| 16 | Secció Sud de la cala 26. |
| 17 | Vista zenital de la cala 26. |
| 18 | Localització de la cala 27. |
| 19 | Secció Nord de la cala 27. |
| 20 | Secció Est de la cala 27. |
| 21 | Vista general de la cala 27. |
| 22 | Vista zenital de la cala 27. |
| 23 | Localització de la cala 28. |
| 24 | Secció Est i vista general de la cala 28. |
| 25 | Secció Sud de la cala 28. |
| 26 | Secció Oest de la cala 28. |
| 27 | Localització de la cala 29. |
| 28 | Secció Sud de la cala 29. |
| 29 | Secció Est de la cala 29. |
| 30 | Vista zenital de la cala 29. |
| 31 | Localització de la cala 30. |
| 32 | Secció Nord de la cala 30. |
| 33 | Secció Est de la cala 30. |
| 34 | Vista zenital de la cala 30. |
| 35 | Vista general de la cala 30. |
| 36 | Localització de la cala 31. |
| 37 | Secció Sud de la cala 31. |
| 38 | Secció Est de la cala 31. |
| 39 | Secció Nord de la cala 31. |
| 40 | Foto de detall del servei vertical dins la cala 31. |
| 41 | Localització de la cala 32. |
| 42 | Secció Nord de la cala 32. |
| 43 | Secció Oest de la cala 32. |
| 44 | Secció Est de la cala 32. |
| 45 | Localització de la cala 33. |
| 46 | Secció Est de la cala 33. |

| | |
|----|---|
| 47 | Secció Sud de la cala 33. |
| 48 | Vista general de la cala 33. |
| 49 | Localització de la cala 34. |
| 50 | Secció Oest de la cala 34. |
| 51 | Secció Nord de la cala 34. |
| 52 | Vista general amb les seccions Nord i Est de la cala 34. |
| 53 | Vista de la cala 34 inicial i la final. |
| 54 | Localització de la cala 35. |
| 55 | Secció Est de la cala 35. |
| 53 | Secció Nord de la cala 35. |
| 57 | Vista zenital de la cala 35. |
| 58 | Localització de la cala 36. |
| 59 | Secció Est de la cala 36. |
| 60 | Secció Sud de la cala 36. |
| 61 | Vista zenital de la cala 36. |
| 62 | Localització de la cala 37. |
| 63 | Secció Nord de la cala 37. Nivells d'argiles de possible bassa. |
| 64 | Secció Est de la cala 37. |
| 65 | Vista de les seccions Nord i Est de la cala 37 amb els nivells d'argila. |
| 66 | Vista general de la cala 37. |
| 67 | Localització de la cala 38. |
| 68 | Secció Est de la cala 38. |
| 69 | Secció Nord de la cala 38. |
| 70 | Vista zenital de la cala 38. |
| 71 | Localització de la cala 39. |
| 72 | Secció Est de la cala 39. |
| 73 | Secció Nord de la cala 39. |
| 74 | Secció Oest de la cala 39. |
| 75 | Localització de la cala 40. |
| 76 | Secció Est de la cala 40. |
| 77 | Secció Nord de la cala 40. |
| 78 | Detall de la bossada de materials moderns de la cala 40. |
| 79 | Secció Oest de la cala 40. |
| 80 | Localització de la cala 41. |
| 81 | Secció Nord de la cala 41. |
| 82 | Secció Oest de la cala 41. |
| 83 | Vista zenital de la cala 41. |
| 84 | Localització de la cala 42. |
| 85 | Secció Nord de la cala 42. S'observa la rasa per realitzar el col·lector. |
| 86 | Secció Oest. Vista lateral del col·lector. |
| 87 | Vista zenital del col·lector. |
| 88 | Secció Nord de la cala 42. Detall dels nivells amb morter i la rasa de construcció. |
| 89 | Vista zenital de la cala 42. |
| 90 | Foto de detall del col·lector. S'observa el fonament de morter. |
| 91 | Localització de la cala 44. |
| 92 | Foto de detall del col·lector retallat de la cala 44. |
| 93 | Vista zenital de la cala 44 mirant cap al sud. |
| 94 | Vista zenital de la cala 44 mirant cap a l'oest. |
| 95 | Vista zenital de la cala 44 mirant cap al nord. |

| | |
|-----|---|
| 96 | Localització de la cala 45. |
| 97 | Secció Est de la cala 45. |
| 98 | Secció Nord de la cala 45. |
| 99 | Vista general de la cala 45. |
| 100 | Localització de la cala 46. |
| 101 | Secció Oest de la cala 46. |
| 102 | Secció Nord de la cala 46. |
| 103 | Vista general de la cala 46. |
| 104 | Localització de la cala 47. |
| 105 | Secció Sud de la cala 47. |
| 106 | Vista zenital de la cala 47. |
| 107 | Secció Nord de la cala 47. |
| 108 | Secció Oest de la cala 47. |
| 109 | Secció Sud de la cala 48. |
| 110 | Foto de detall del servei obrat de la cala 48. |
| 111 | Foto de detall de la secció del servei de la cala 48. |
| 112 | Vista general de la cala 48. |
| 113 | Secció Oest de la cala 48. |
| 114 | Vista zenital de la cala 48. |
| 115 | Localització de la cala 49. |
| 116 | Secció oriental de la cala 49. |
| 117 | Secció Sud de la cala 49. |
| 118 | Vista general de la cala 49. |
| 119 | Vista zenital de la cala 49. |
| 120 | Localització de la cala 50. |
| 121 | Secció Oest de la cala 50. |
| 122 | Vista zenital de la cala 50 presa encarant ponent. |
| 123 | Vista zenital de la cala 50 presa encarant el sud. |
| 124 | Secció Est de la cala 50. |
| 125 | Vista zenital d'M1 i M2 de la cala 51. |
| 126 | Vista frontal d'M1 i M2 de la cala 51. |
| 127 | Vista zenital d'M1 i M2 de la cala 51. |
| 128 | Vista zenital d'M1 de la cala 51. |
| 129 | Vista frontal d'E1 i E2 i el seu reblert de la cala 51. |
| 130 | Vista frontal d'E1 i E2 i el seu reblert de la cala 51. |
| 131 | Els 4 nivells d'argiles tallades per les estructures, de la cala 51. |
| 132 | Foto de detall de l'arrebossat d'M1 i el seu fonament, dins la cala 51. |
| 133 | Foto de detall de l'arrebossat d'M1 dins la cala 51. |
| 134 | Foto de detall de l'arrebossat d'M1 dins la cala 51. |
| 135 | Vista general de la cala 51. |
| 136 | Secció Oest de la cala 51, s'observen els paquets de bossades tallades per E1 i E2. |
| 137 | Secció Nord de la cala 51, on s'observen els nivells de bossades recolzades sobre M1. |
| 138 | Vista general de la cala 51. |
| 139 | Vista zenital d'M1, dins la cala 51. |
| 140 | Vista zenital d'M1 i M2 dins la cala 51. |
| 141 | Vista general de la cala 51. |
| 142 | Foto de detall de l'arrebossat d'M1 dins la cala 51. |
| 143 | S'observa M1 construït sobre les argiles, dins la cala 51. |
| 144 | Base d'E1 i E2, dins la cala 51. |

| | |
|-----|--|
| 145 | Localització de la cala 52. |
| 146 | Secció Oest de la cala 52. |
| 147 | Secció Nord de la cala 52. |
| 148 | Vista general de la cala 52. |
| 149 | Localització de la cala 53. |
| 150 | Vista zenital de la cala 53. |
| 151 | Secció Oest de la cala 53. |
| 152 | Vista zenital de la cala 53. |
| 153 | Secció Sud de la cala. s'observen argiles remenades, dins la cala 53. |
| 154 | Localització de la cala 54. |
| 155 | Secció Oest de la cala 54. |
| 156 | Secció Nord de la cala 54. |
| 157 | Vista general de la cala 54. |
| 158 | Vista zenital de la cala 54. |
| 159 | Localització de la cala 55. |
| 160 | Secció Oest de la cala 55. |
| 161 | Vista general de la cala 55. |
| 162 | Els talls mostren argiles remenades i serveis antics, dins la cala 55. |
| 163 | Localització de la cala 56. |
| 164 | Secció Oest de la cala 56. |
| 165 | Vista general de la cala 56. |
| 166 | Secció Nord de la cala 56. |
| 167 | Localització de la cala 57. |
| 168 | Secció Est de la cala 57. |
| 169 | Secció Sud de la cala 57. |
| 170 | Vista general de la cala 57. |
| 171 | Localització de la cala 58. |
| 172 | Secció de la cala 58, totes són iguals. |
| 173 | Vista zenital de la cala 58. |
| 174 | Localització de la cala 1. |
| 175 | Vista frontal del servei dins la cala 1. |
| 176 | Vista frontal del servei dins la cala 1. |
| 177 | Secció Sud de la cala 1. |
| 178 | Vista zenital del servei de la cala 1. |
| 179 | Localització de la cala 2. |
| 180 | Secció Oest de la cala 2. |
| 181 | Paquets d'argiles retallats per instal·lar el tub ceràmic, dins la cala 2. |
| 182 | Foto de les restes del tub ceràmic, dins la cala 2. |
| 183 | Vista zenital de la cala 2. |
| 184 | Vista zenital de la cala 2. |
| 185 | Foto de detall de les restes del tub metàl·lic, dins cala 2. |
| 186 | Localització de la cala 3. |
| 187 | Secció Est de la cala 3. |
| 188 | Vista general de la cala, les seccions Est i Nord, amb la mateixa estratigrafia. Cala 3. |
| 189 | Vista general de les seccions Est i Sud, cala 3. |
| 190 | Vista zenital de la cala 3. |
| 191 | Localització de la cala 4. |
| 192 | Secció Est de la cala 4. |
| 193 | Secció Sud de la cala 4. |

| | |
|-----|--|
| 194 | Secció Nord de la cala 4. |
| 195 | Localització cala 6. |
| 196 | Secció Est de la cala 6. |
| 197 | Vista zenital de la cala 6. |
| 198 | Secció Nord de la cala 6. |
| 199 | Secció Sud de la cala 6. |
| 200 | Localització de la cala 7. |
| 201 | Secció Est de la cala 7. |
| 202 | Vista zenital de la cala 7. |
| 203 | Vista general de la cala 7 i secció Sud. |
| 204 | Vista zenital de la cala 7. |
| 205 | Secció Sud de la cala 8. |
| 206 | Vista zenital de la cala 8. |
| 207 | Vista general de la cala 8. |
| 208 | Localització de la cala 9. |
| 209 | Secció Nord de la cala 9. |
| 210 | Secció Est de la cala 9. |
| 211 | Secció Sud de la cala 9. |
| 212 | Localització de la cala 10. |
| 213 | Vista zenital i de la secció Oest de la cala 10. |
| 214 | Vista zenital i de la secció Sud de la cala 10. |
| 215 | Vista zenital i Est de la cala 10. |
| 216 | Vista zenital de la cala 10. |
| 217 | Localització de la cala 11. |
| 218 | Secció Est de la cala 11. |
| 219 | Secció Nord de la cala 11. |
| 220 | Vista general de la cala 11. |
| 221 | Seccions Nord i Est de la cala 11. |
| 222 | Secció Nord de la cala 13. |
| 223 | Secció Sud de la cala 13. |
| 224 | Secció Est de la cala 13. |
| 225 | Vista zenital de la cala 13. |
| 226 | Localització de la cala 14. |
| 227 | Secció Est de la cala 14. |
| 228 | Secció Sud de la cala 14. |
| 229 | Vista general de la cala 14. |
| 230 | Localització de la cala 16. |
| 231 | Secció Est de la cala 16. |
| 232 | Secció Sud de la cala 16. |
| 233 | Secció Oest de la cala 16. |
| 234 | Servei antic de maons al fons de la cala 16. |
| 235 | Vista general de la cala 16. |
| 236 | Secció Sud de la cala 18. |
| 237 | Secció Est de la cala 18. |
| 238 | Vista zenital de la cala 18. |
| 239 | Vista general de la cala 18. |
| 240 | Localització de la cala 19. |
| 241 | Secció Sud de la cala 19. |
| 242 | Vista zenital de la cala 19. |

Memòria arqueològica de la intervenció realitzada als carrers Consell de Cent, 73-425/ Rocafort, 85-177/
Comte Borrell, 135-187/ Girona, 48-132 i plaça del Dr. Letamendi, 23. Codi 081/21.

| | |
|-----|-----------------------------|
| 243 | Secció Est de la cala 19. |
| 244 | Secció Nord de la cala 19. |
| 245 | Localització de la cala 20. |
| 246 | Secció Oest de la cala 20. |
| 247 | Secció Nord de la cala 20. |
| 248 | Secció Sud de la cala 20. |
| 249 | Localització de la cala 21. |
| 250 | Secció Oest de la cala 21. |
| 251 | Secció Sud de la cala 21. |
| 252 | Secció Est de la cala 21. |
| 253 | Secció Nord de la cala 21. |

Memòria arqueològica de la intervenció realitzada als carrers Consell de Cent, 73-425/ Rocafort, 85-177/ Comte Borrell, 135-187/ Girona, 48-132 i plaça del Dr. Letamendi, 23. Codi 081/21.

Annexos 3

Inventari ceràmic

| Núm. UE | Núm. dif. | Quan. frag. | Def. frag. | Producció | Esp. producció | Tipologia | Nom objecte | Pasta ceràmica | Fabricació | Cronologia | Obs. | Ubicació | Catàleg |
|-------------|-----------|-------------|------------|-----------|--|---------------------------------|------------------|----------------|------------|-------------|------------|----------|---------|
| 081/21 - 40 | | 1 | PE | 18395 | esponjats | sense tipologia | pot de cosmètics | PK | TO | 1740 - 2000 | color rosa | ZF35 | |
| 081/21 - 40 | | 1 | PE | 18552 | comuna vidriada amb decoració pinzellada policroma | sense tipologia | | PO | TO | | | ZF35 | |
| 081/21 - 40 | | 1 | SF | 19613 | | sense tipologia | rajola | PO | RM | 1700 - 1900 | | ZF35 | |
| 081/21 - 40 | | 1 | SF | 18550 | | comuna S.XIV-XIX indeterminable | | PR | TO | 1500 - 1899 | | ZF35 | |
| 081/21 - 40 | | 1 | SF | 18550 | | comuna S.XIV-XIX indeterminable | | PR | TO | 1500 - 1899 | | ZF35 | |
| 081/21 - 40 | | 1 | BR | 18550 | | comuna S.XIV-XIX indeterminable | càntir | PR | TO | 1500 - 1899 | | ZF35 | |

Memòria arqueològica de la intervenció realitzada als carrers Consell de Cent, 73-425/ Rocafort, 85-177/ Comte Borrell, 135-187/ Girona, 48-132 i plaça del Dr. Letamendi, 23. Codi 081/21.

| | | | | | | | | | | | | | |
|-------------|--|---|----|-------|-------|------------------------------------|-----------|----|----|-------------|--|------|--|
| 081/21 - 40 | | 1 | BR | 18550 | | comuna S.XIV-XIX indeterminable | càntir | PR | TO | 1500 - 1899 | | ZF35 | |
| 081/21 - 51 | | 1 | SF | 18550 | | comuna S.XIV-XIX indeterminable | | PO | TO | 1500 - 1899 | | ZF35 | |
| 081/21 - 51 | | 1 | SF | 18550 | | comuna S.XIV-XIX indeterminable | | PR | TO | 1500 - 1899 | | ZF35 | |
| 081/21 - 40 | | 1 | PE | 18550 | | comuna S.XIV-XIX indeterminable | càntir | PR | TO | 1500 - 1899 | | ZF35 | |
| 081/21 - 51 | | 1 | VO | 18551 | verd | comuna S.XIV-XIX indeterminable | tupí | PO | TO | 1500 - 1899 | | ZF35 | |
| 081/21 - 51 | | 1 | CO | 18551 | verd | comuna S.XIV-XIX indeterminable | poal | PO | TO | 1500 - 1899 | | ZF35 | |
| 081/21 - 51 | | 1 | VO | 18551 | melat | comuna S.XIV-XIX indeterminable | morter | PO | TO | 1500 - 1899 | | ZF35 | |
| 081/21 - 51 | | 1 | SF | 18520 | | sense tipologia | plat | PO | TO | | | ZF35 | |
| 081/21 - 51 | | 1 | FO | 18450 | | sense tipologia | escudella | PO | TO | 1500 - 1799 | | ZF35 | |

Andrew Kelly
Arqueòleg

Memòria arqueològica de la intervenció realitzada als carrers Consell de Cent, 73-425/ Rocafort, 85-177/ Comte Borrell, 135-187/ Girona, 48-132 i plaça del Dr. Letamendi, 23. Codi 081/21.

| | | | | | | | | | | | | | |
|-------------|--|---|----|-------|--------------------|------------------------------------|---------|----|----|-------------|---|------|--|
| 081/21 - 23 | | 1 | SF | 18550 | | comuna S.XIV-XIX indeterminable | | PR | TO | 1500 - 1899 | | ZF35 | |
| 081/21 - 23 | | 1 | NA | 18551 | verd | comuna S.XIV-XIX indeterminable | | PO | TO | 1500 - 1899 |  | ZF35 | |
| 081/21 - 23 | | 1 | FO | 18551 | melat | comuna S.XIV-XIX indeterminable | | PO | TO | 1500 - 1899 | | ZF35 | |
| 081/21 - 23 | | 1 | VO | 18551 | verd | comuna S.XIV-XIX indeterminable | plat | PO | TO | 1500 - 1899 | | ZF35 | |
| 081/21 - 23 | | 1 | VO | 18551 | marró | comuna S.XIV-XIX indeterminable | gibrell | PO | TO | 1500 - 1899 | | ZF35 | |
| 081/21 - 23 | | 1 | SF | 18450 | | sense tipologia | plat | PO | TO | 1500 - 1799 | | ZF35 | |
| 081/21 - 23 | | 1 | SF | 18503 | | sense tipologia | plat | PO | TO | 1615 - 1830 | | ZF35 | |
| 081/21 - 37 | | 1 | SF | 18503 | | sense tipologia | plat | PO | TO | 1615 - 1830 | | ZF35 | |
| 081/21 - 37 | | 1 | FO | 18550 | | comuna S.XIV-XIX indeterminable | | PO | TO | 1500 - 1899 | | ZF35 | |
| 081/21 - 37 | | 1 | NA | 18552 | comuna vidriada | sense tipologia | càntir | PO | TO | | Tipus la Bisbal | ZF35 | |

Andrew Kelly
Arqueòleg

Memòria arqueològica de la intervenció realitzada als carrers Consell de Cent, 73-425/ Rocafort, 85-177/ Comte Borrell, 135-187/ Girona, 48-132 i plaça del Dr. Letamendi, 23. Codi 081/21.

| | | | | | | | | | | | | | |
|-------------|---|---|----|-------|------------------------------------|---------------------------------|---------|----|----|-------------|--|--|------|
| | | | | | amb decoració pinzellada policroma | | | | | | | | |
| 081/21 - 37 | | 1 | VO | 19800 | | sense tipologia | tub | PO | TO | | | | ZF35 |
| 081/21 - 37 | | 1 | FO | 18551 | melat | comuna S.XIV-XIX indeterminable | bací | PO | TO | 1500 - 1899 | | | ZF35 |
| 081/21 - 37 | | 1 | FO | 18551 | melat | comuna S.XIV-XIX indeterminable | bací | PO | TO | 1500 - 1899 | | | ZF35 |
| 081/21 - 37 | | 1 | PE | 18551 | melat | comuna S.XIV-XIX indeterminable | | PO | TO | 1500 - 1899 | | | ZF35 |
| 081/21 - 37 | | 2 | PE | 18551 | marró | comuna S.XIV-XIX indeterminable | | PO | TO | 1500 - 1899 | | | ZF35 |
| 081/21 - 37 | 1 | 1 | PE | 18219 | transfer printed negre | sense tipologia | plat | PK | TO | 1750 - 2000 | | | ZF35 |
| 081/21 - 37 | | 1 | VO | 18551 | marró | comuna S.XIV-XIX indeterminable | gibrell | PO | TO | 1500 - 1899 | | | ZF35 |

Andrew Kelly
Arqueòleg

Memòria arqueològica de la intervenció realitzada als carrers Consell de Cent, 73-425/ Rocafort, 85-177/ Comte Borrell, 135-187/ Girona, 48-132 i plaça del Dr. Letamendi, 23. Codi 081/21.

| | | | | | | | | | | | | | |
|-------------|--|---|----|-------|--|-----------------|---------|----|----|-------------|--|------|--|
| 081/21 - 37 | | 1 | PE | 18552 | comuna vidriada amb decoració pinzellada policroma | sense tipologia | gibrell | PO | TO | | | ZF35 | |
| 081/21 - 37 | | 1 | VO | 18552 | comuna vidriada amb decoració pinzellada policroma | sense tipologia | gibrell | PO | TO | 109 | | ZF35 | |
| 081/21 - 37 | | 1 | SF | 18369 | | sense tipologia | | PK | MO | 1368 - 2000 | | ZF35 | |

Andrew Kelly
Arqueòleg

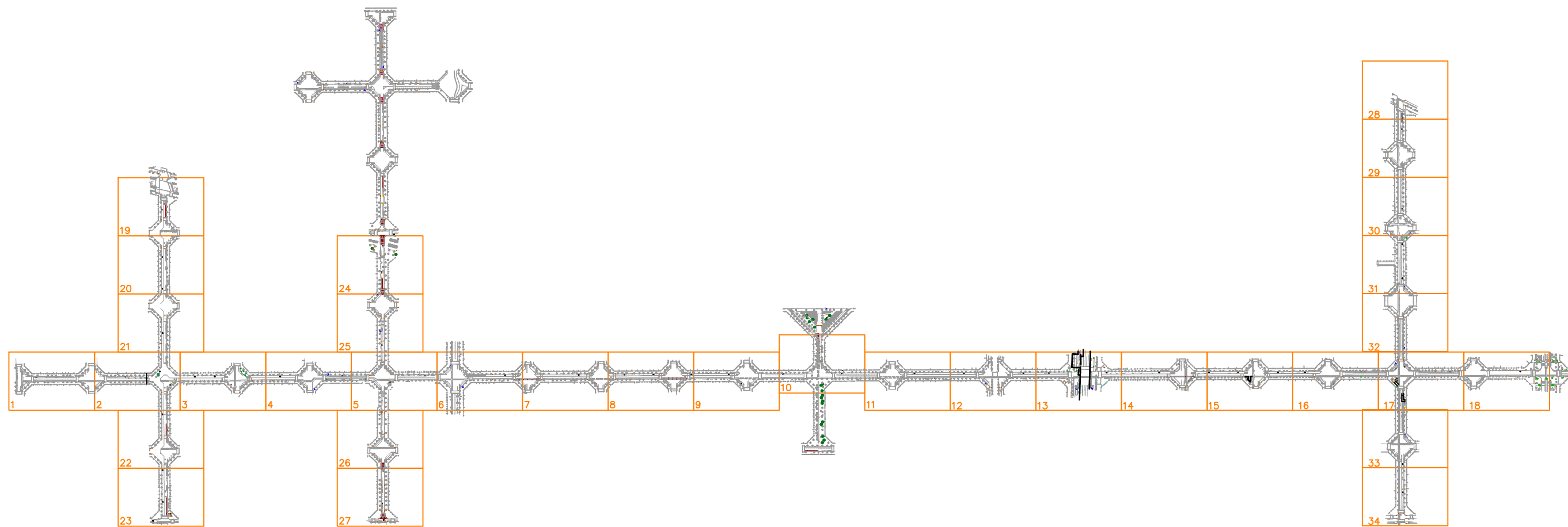
Annexos 4

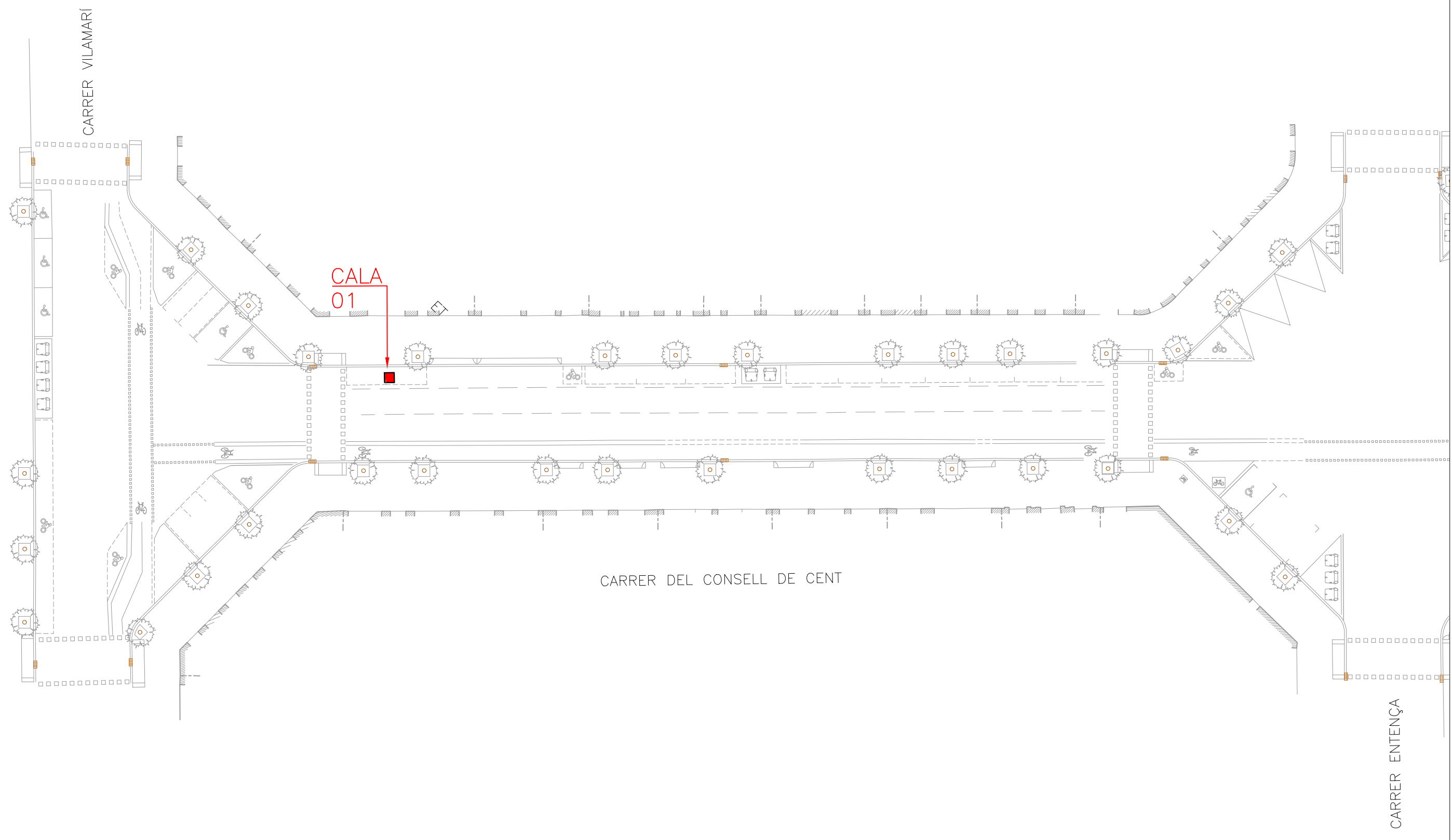

Índex planimètric

- | | |
|------------------------------|------------------------------|
| 1. Plànol guia | 25. Plànol situació cales 24 |
| 2. Plànol situació cales 1 | 26. Plànol situació cales 25 |
| 3. Plànol situació cales 2 | 27. Plànol situació cales 26 |
| 4. Plànol situació cales 3 | 28. Plànol situació cales 27 |
| 5. Plànol situació cales 4 | 29. Plànol situació cales 28 |
| 6. Plànol situació cales 5 | 30. Plànol situació cales 29 |
| 7. Plànol situació cales 6 | 31. Plànol situació cales 30 |
| 8. Plànol situació cales 7 | 32. Plànol situació cales 31 |
| 9. Plànol situació cales 8 | 33. Plànol situació cales 32 |
| 10. Plànol situació cales 9 | 34. Plànol situació cales 33 |
| 11. Plànol situació cales 10 | 35. Plànol situació cales 34 |
| 12. Plànol situació cales 11 | 36. Plànol detall Cala 51 |
| 13. Plànol situació cales 12 | |
| 14. Plànol situació cales 13 | |
| 15. Plànol situació cales 14 | |
| 16. Plànol situació cales 15 | |
| 17. Plànol situació cales 16 | |
| 18. Plànol situació cales 17 | |
| 19. Plànol situació cales 18 | |
| 20. Plànol situació cales 19 | |
| 21. Plànol situació cales 20 | |
| 22. Plànol situació cales 21 | |
| 23. Plànol situació cales 22 | |
| 24. Plànol situació cales 23 | |

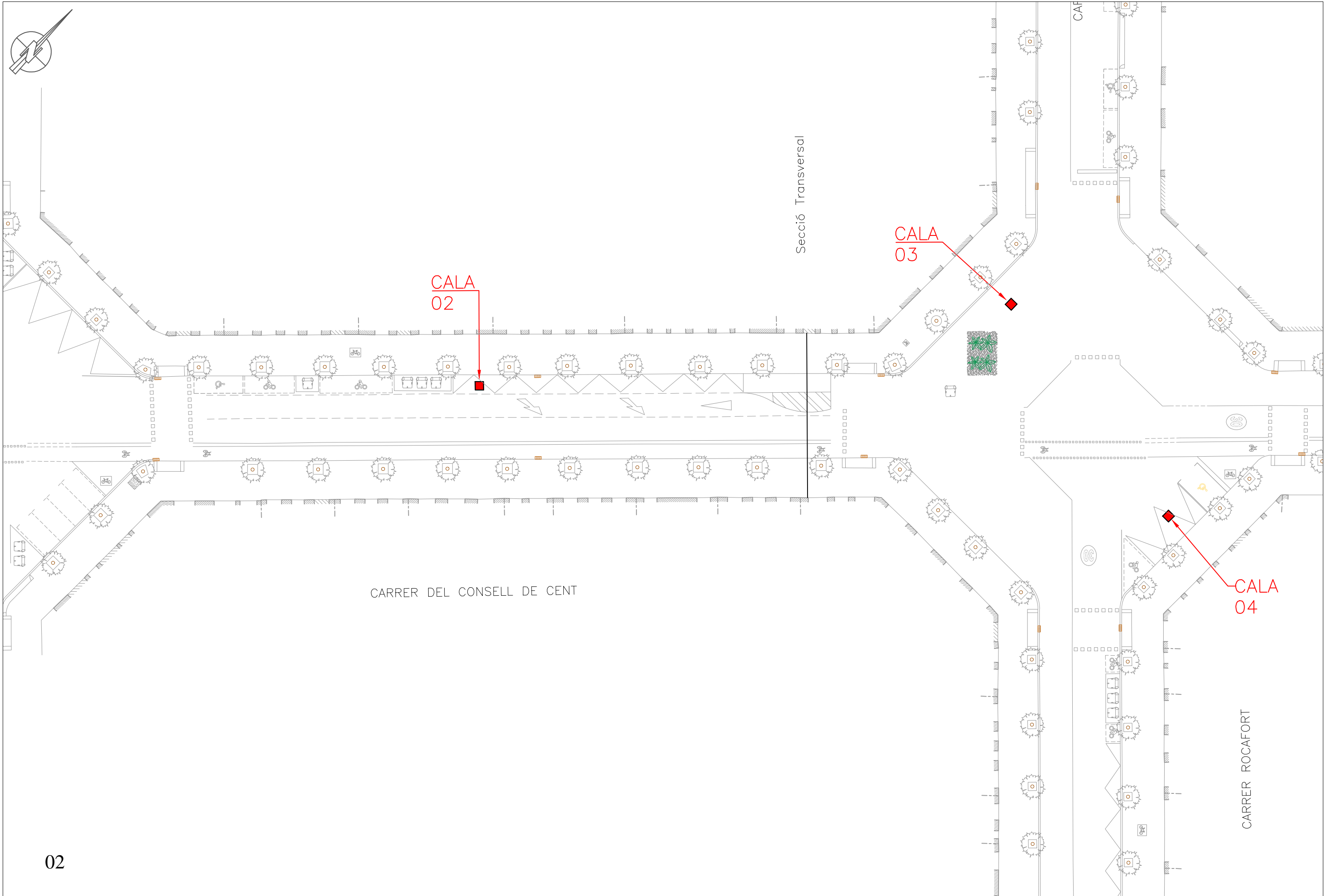
Índex de seccions

1. Cales 23 i 24
2. Cales 25 i 26
3. Cales 27 i 28
4. Cales 29 i 30
5. Cales 31 i 32
6. Cales 33 i 34
7. Cala 51 A
8. Cala 51 B
9. Cales 55 i 54
10. Cales 52 i 53
11. Cales 56 i 57
12. Cales 58 i 35
13. Cala 37
14. Cales 38 i 39
15. Cales 40 i 41
16. Cales 3 i 36
17. Cales 2 i 44
18. Cala 42
19. Cala 1
20. Cales 4 i 6
21. Cales 7 i 8
22. Cales 9 i 11
23. Cales 47 i 49
24. Cala 48
25. Cales 45 i 46
26. Cales 10 i 13
27. Cales 14 i 16
28. Cales 18 i 19
29. Cales 20 i 21
30. Cala 50

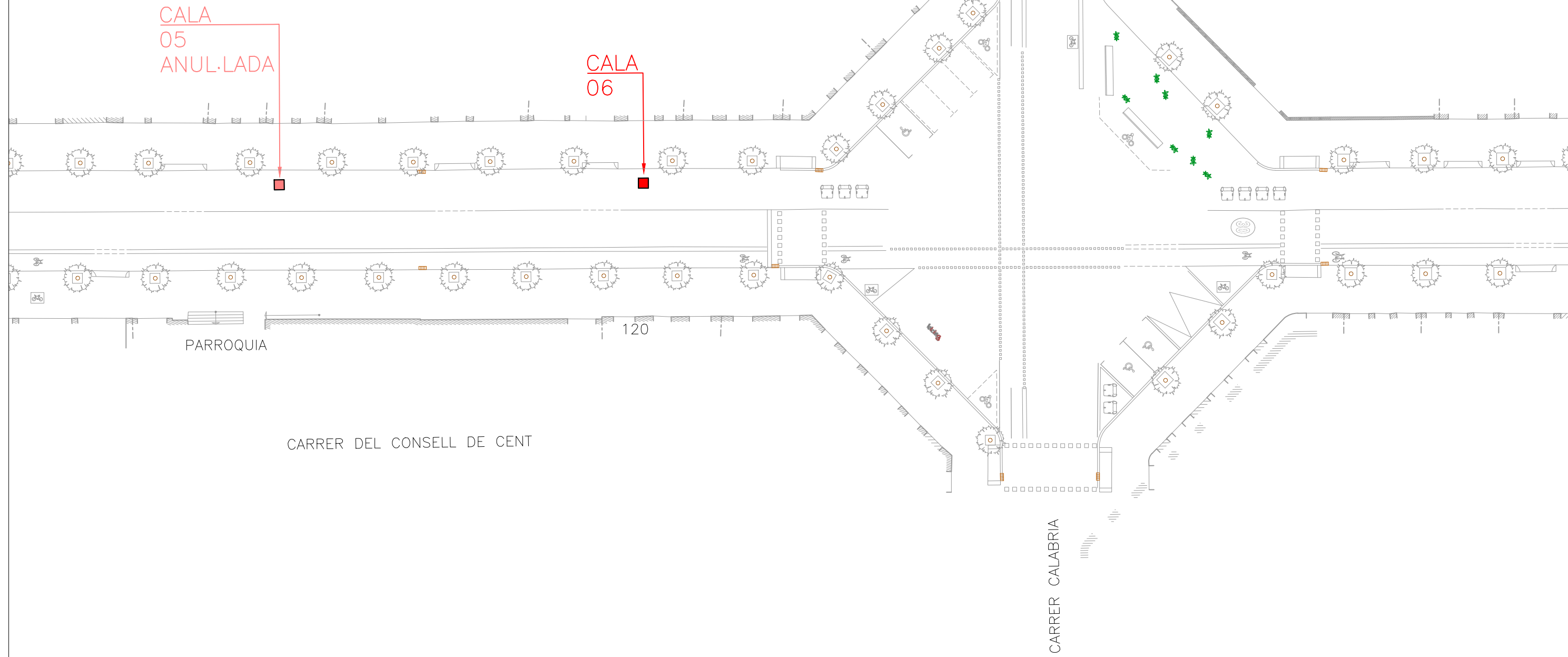





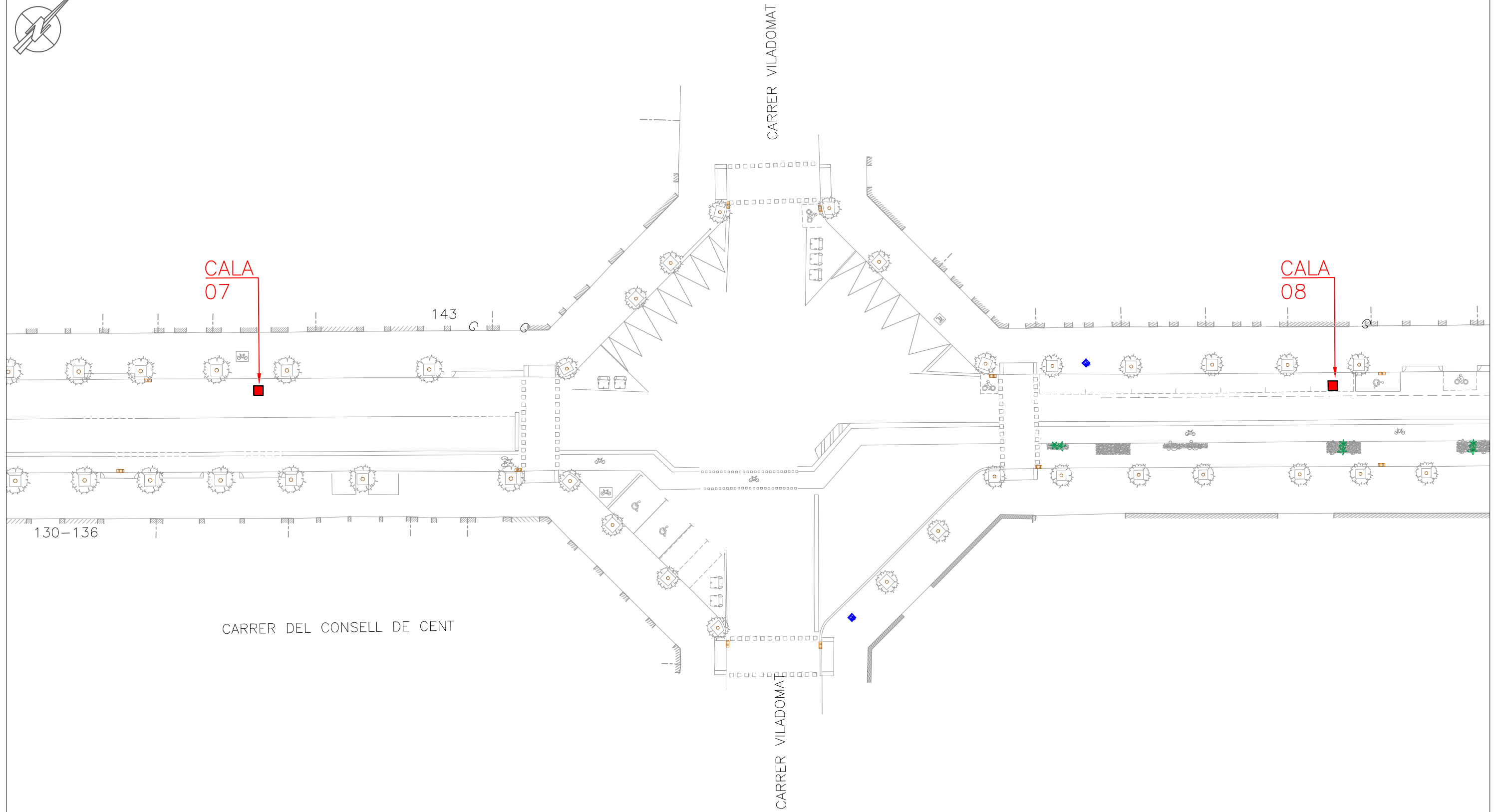
01



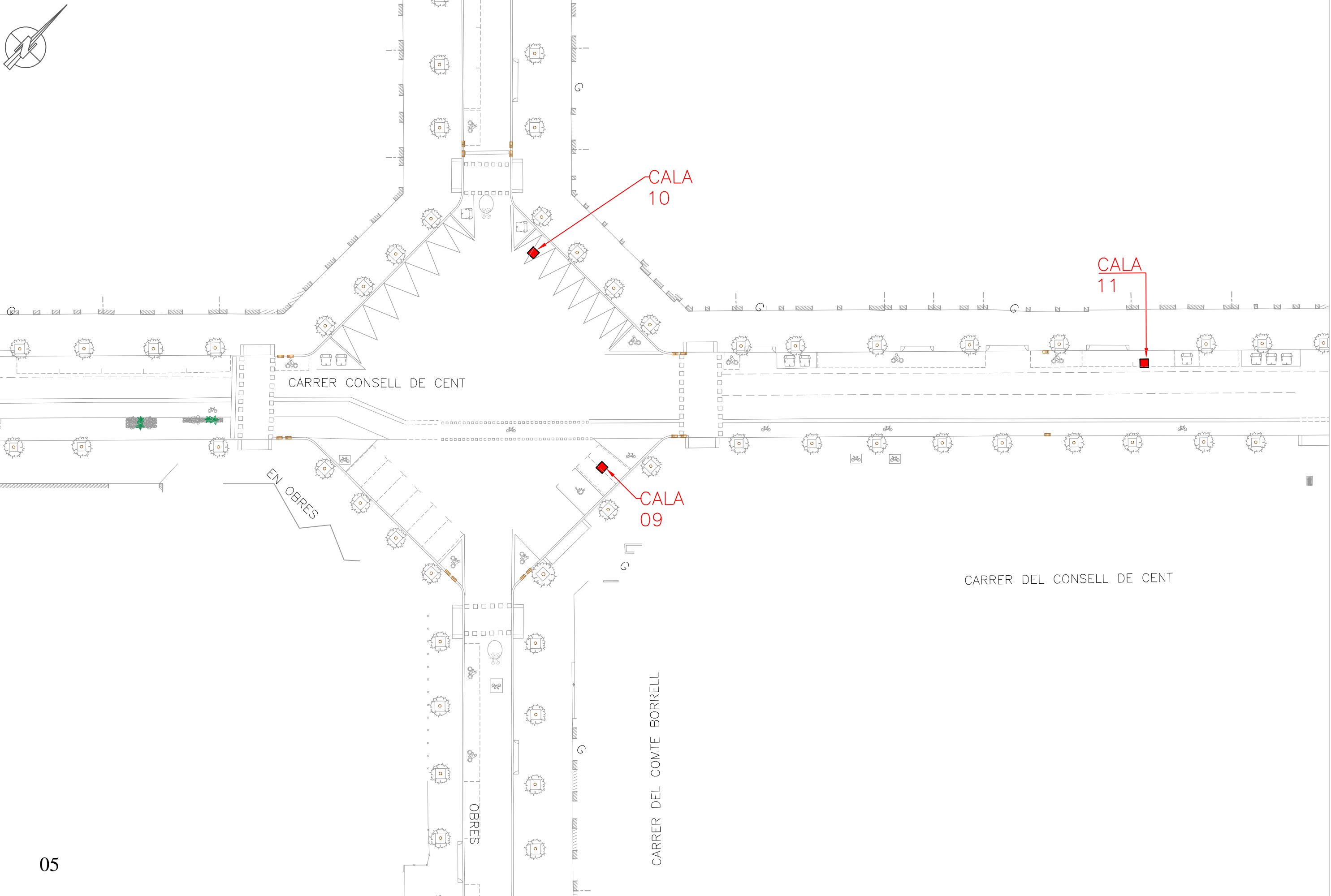
02



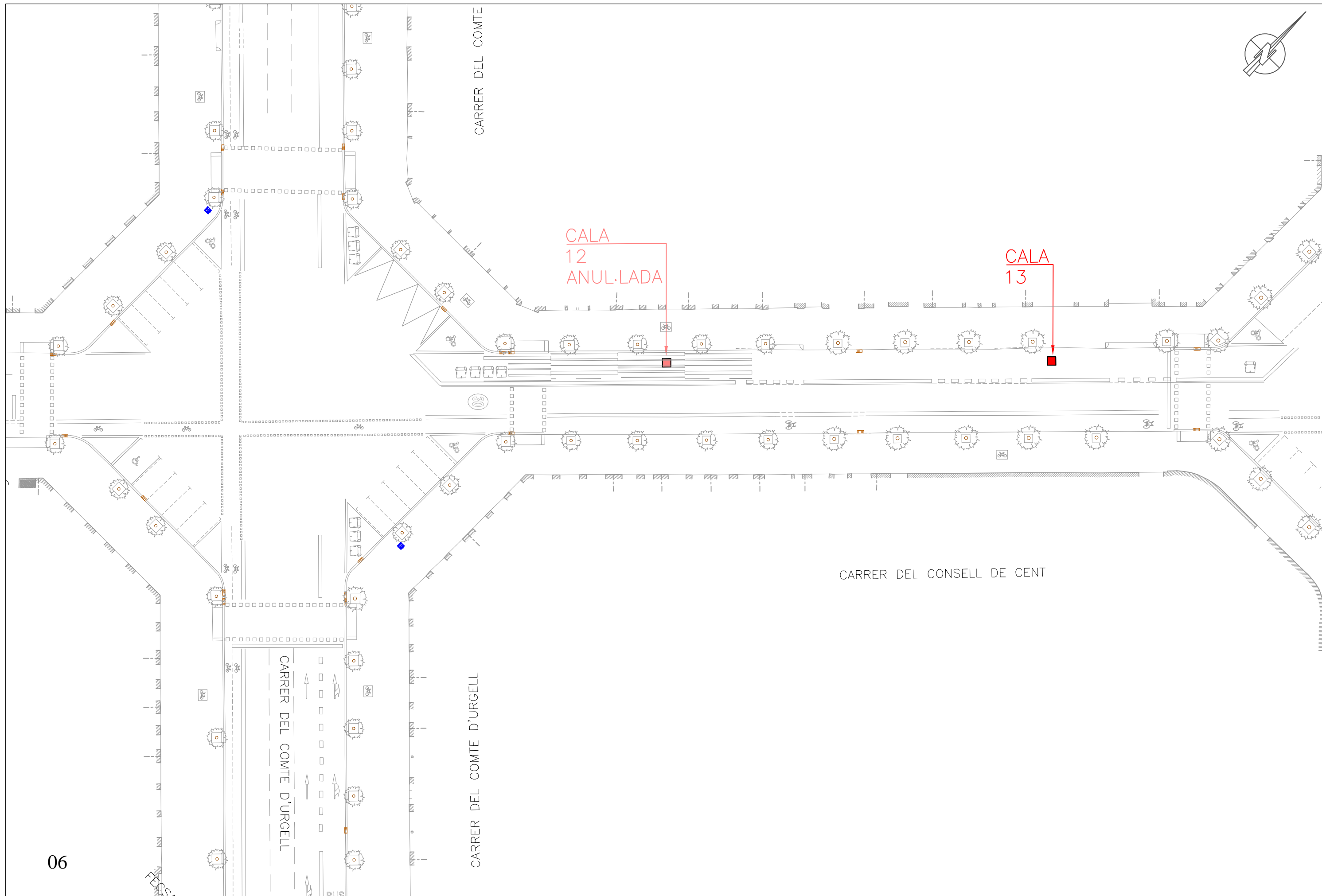
03



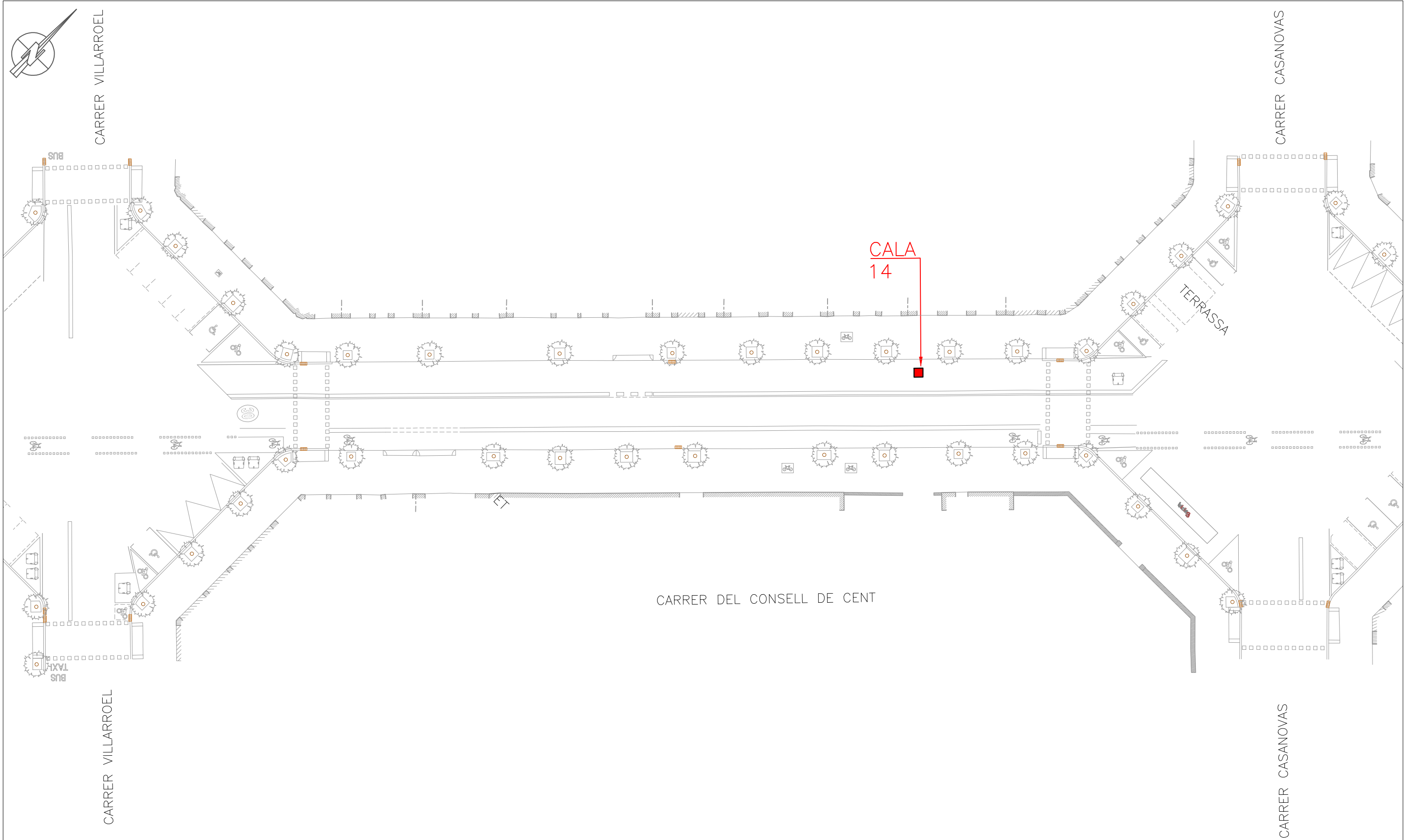
04



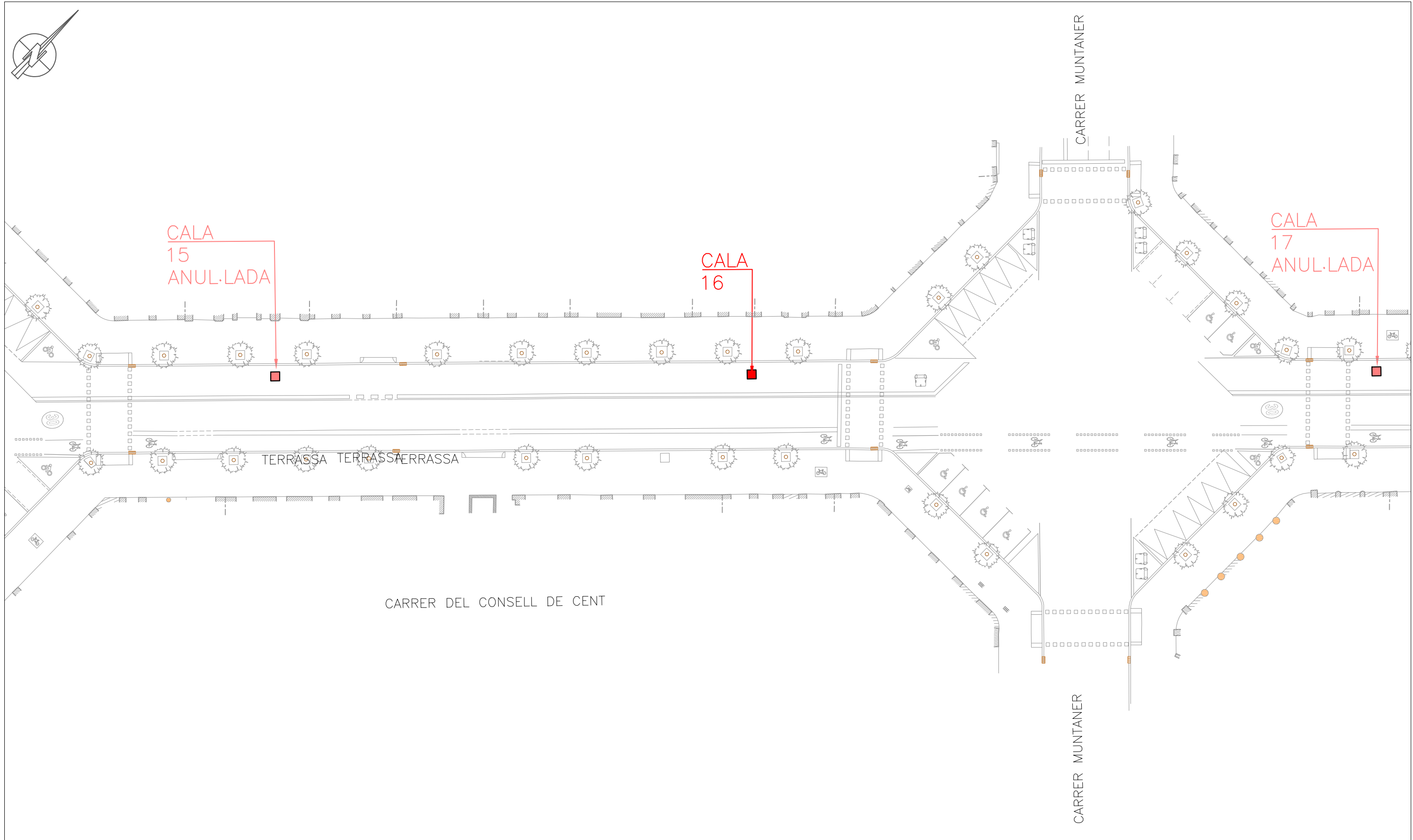
05

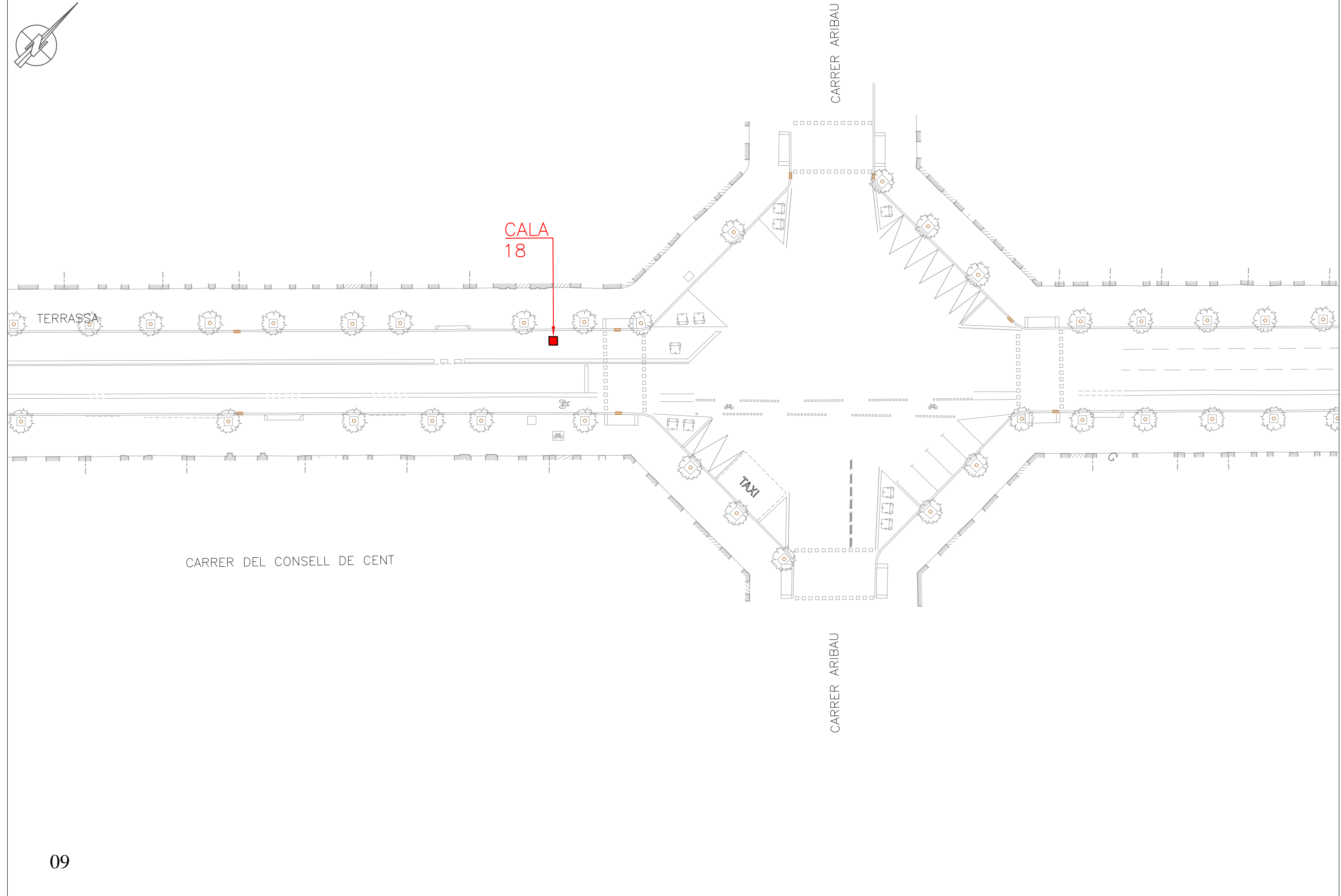


06

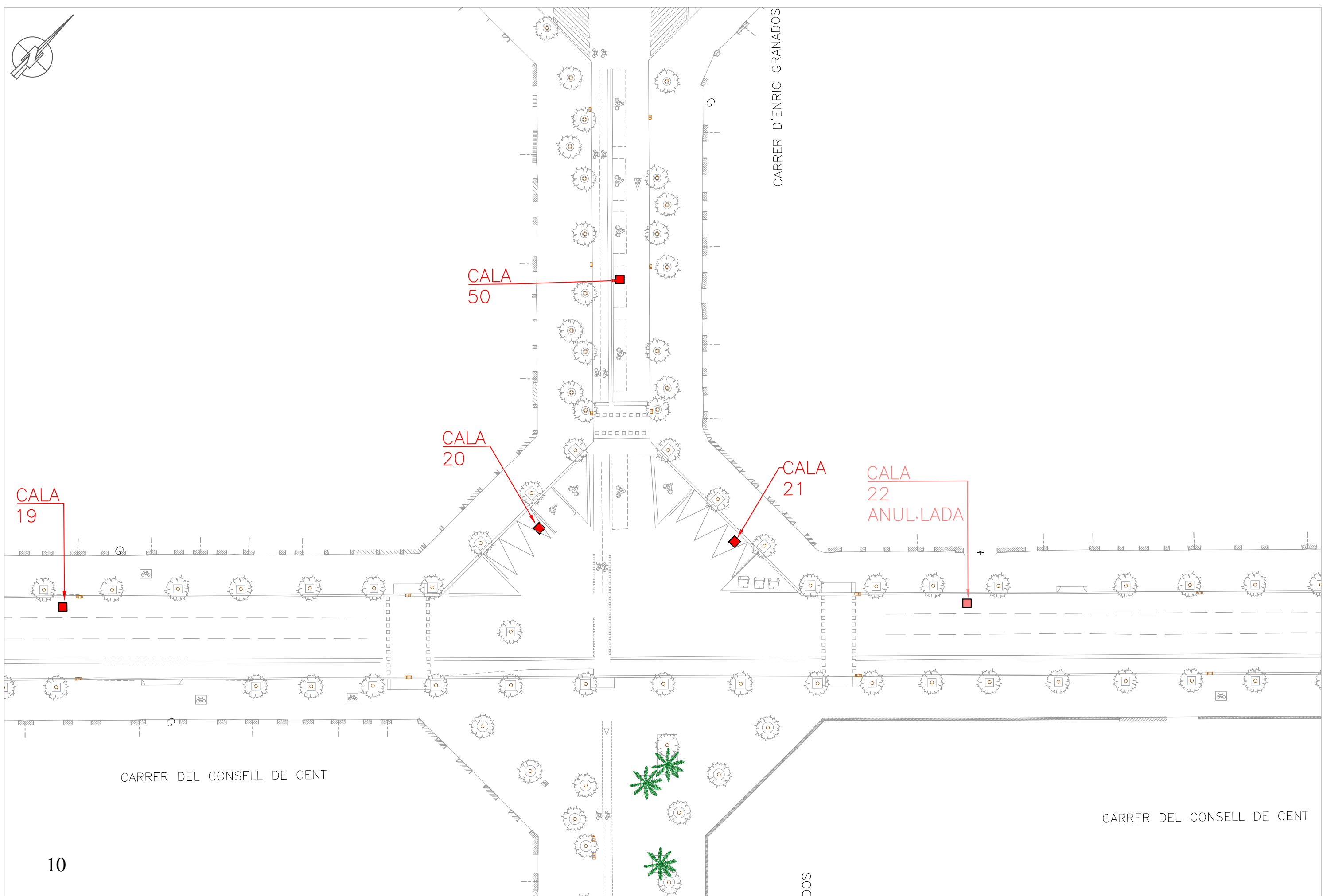


07





09



10



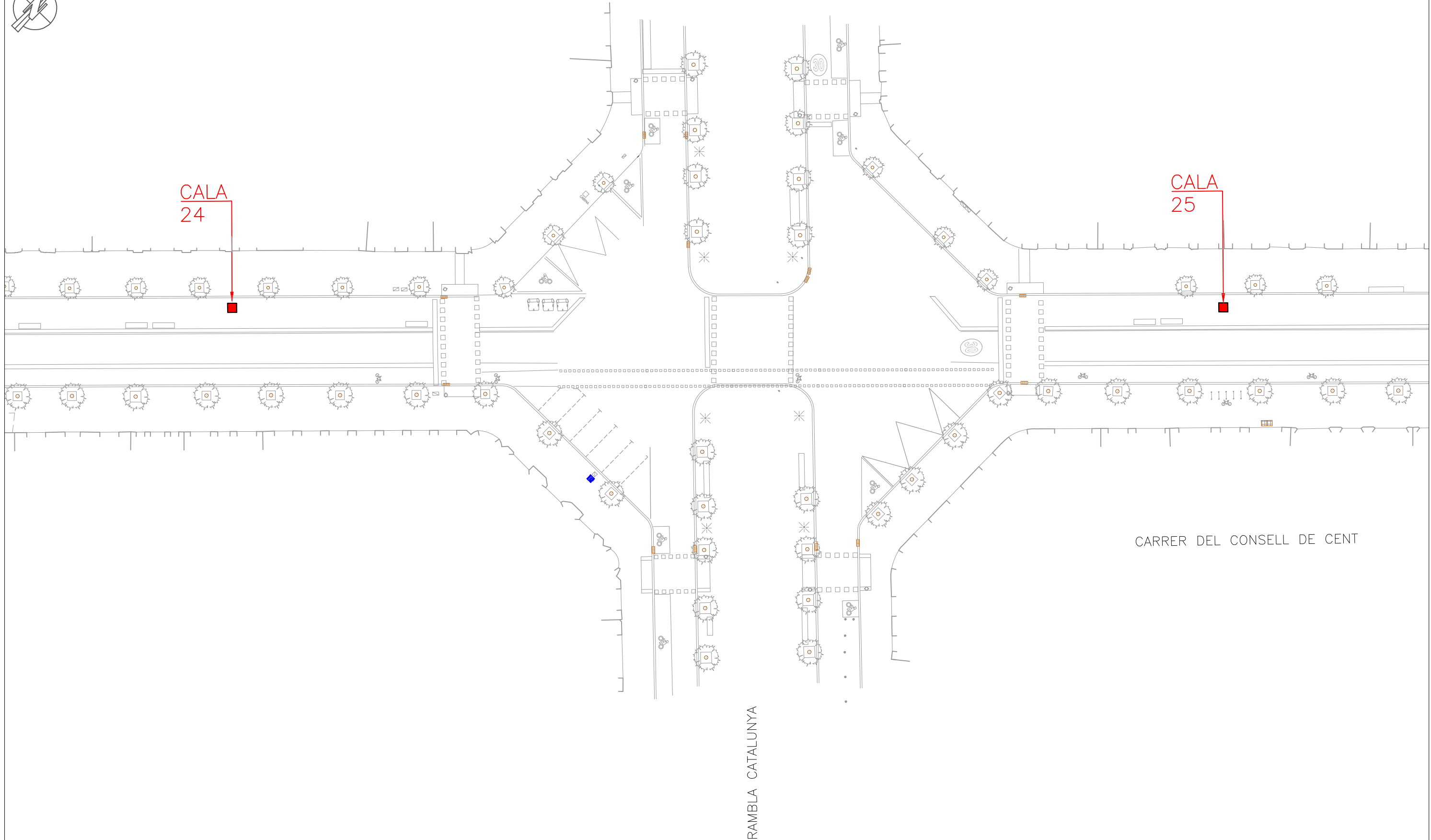
CARRE DE BALMES

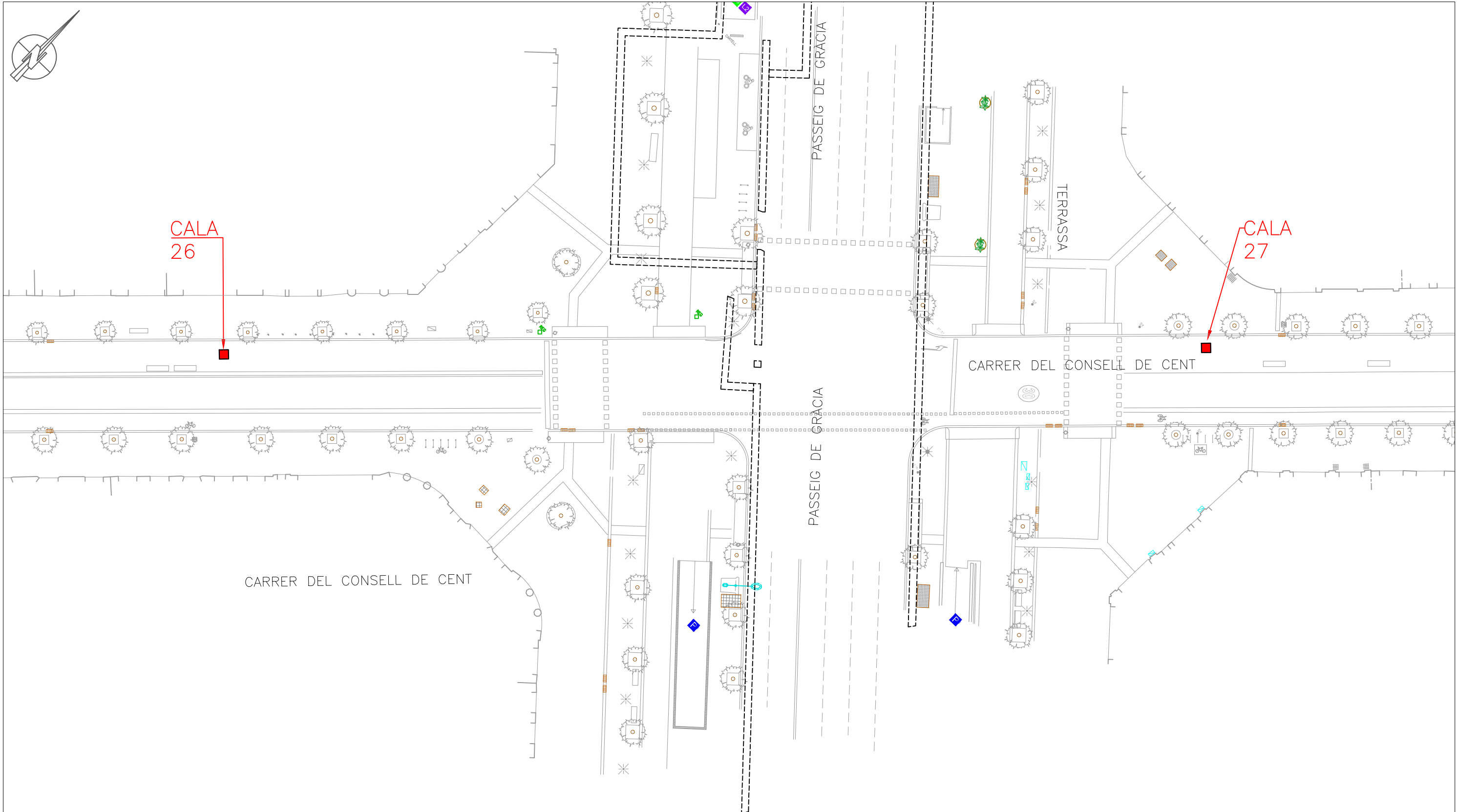
carrer balmes

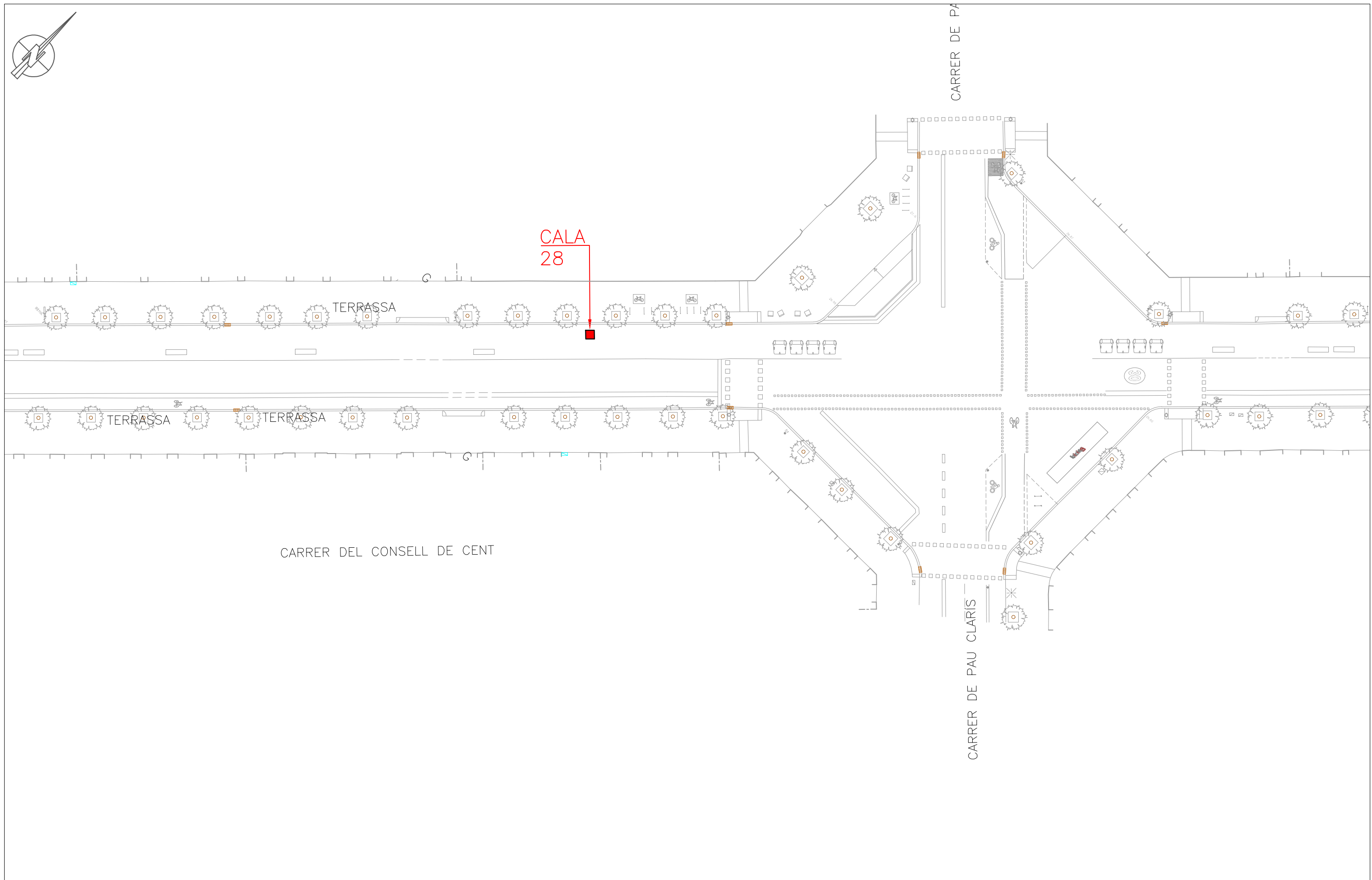
CARRE DE BALMES

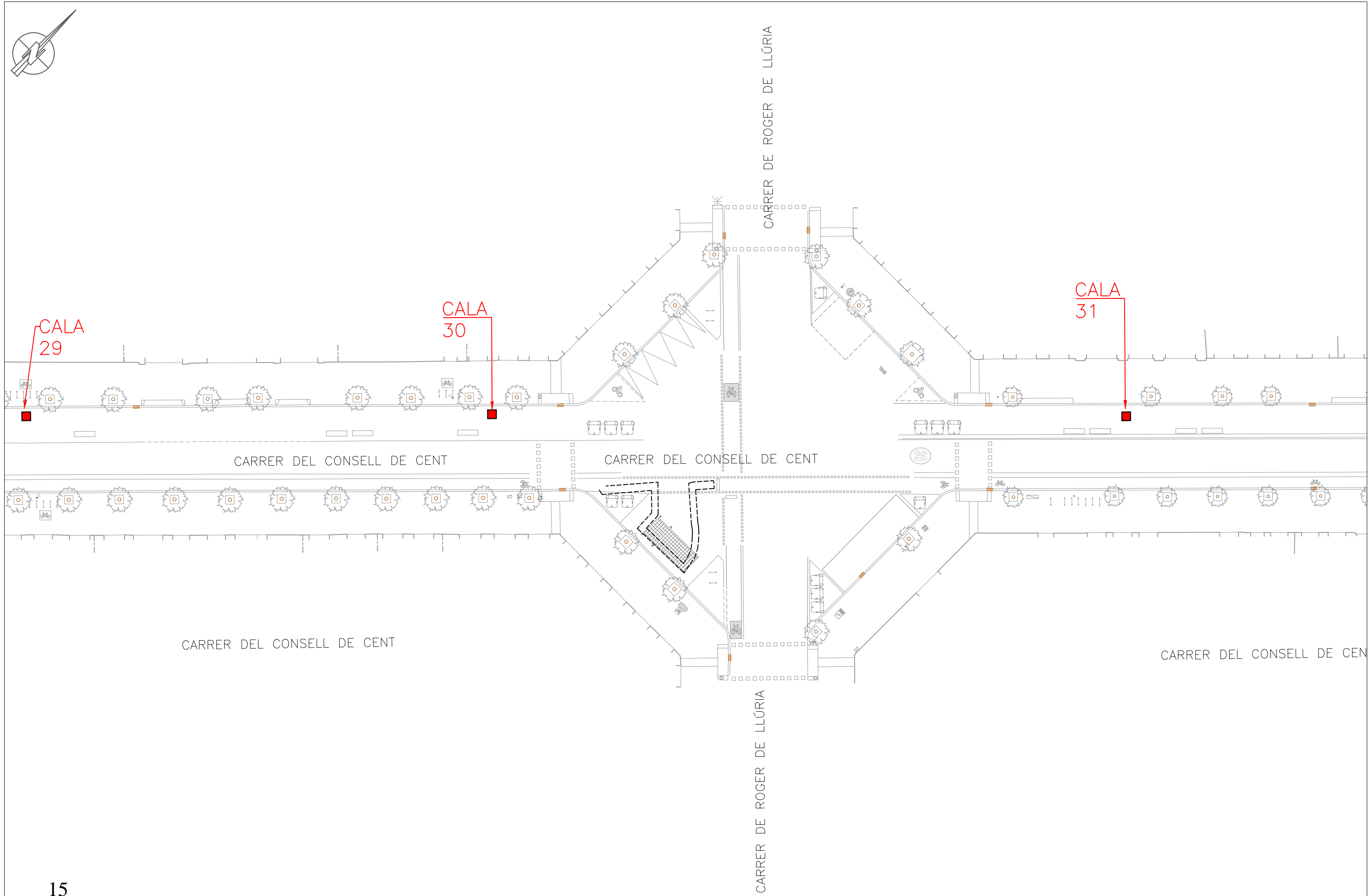
CALA
23

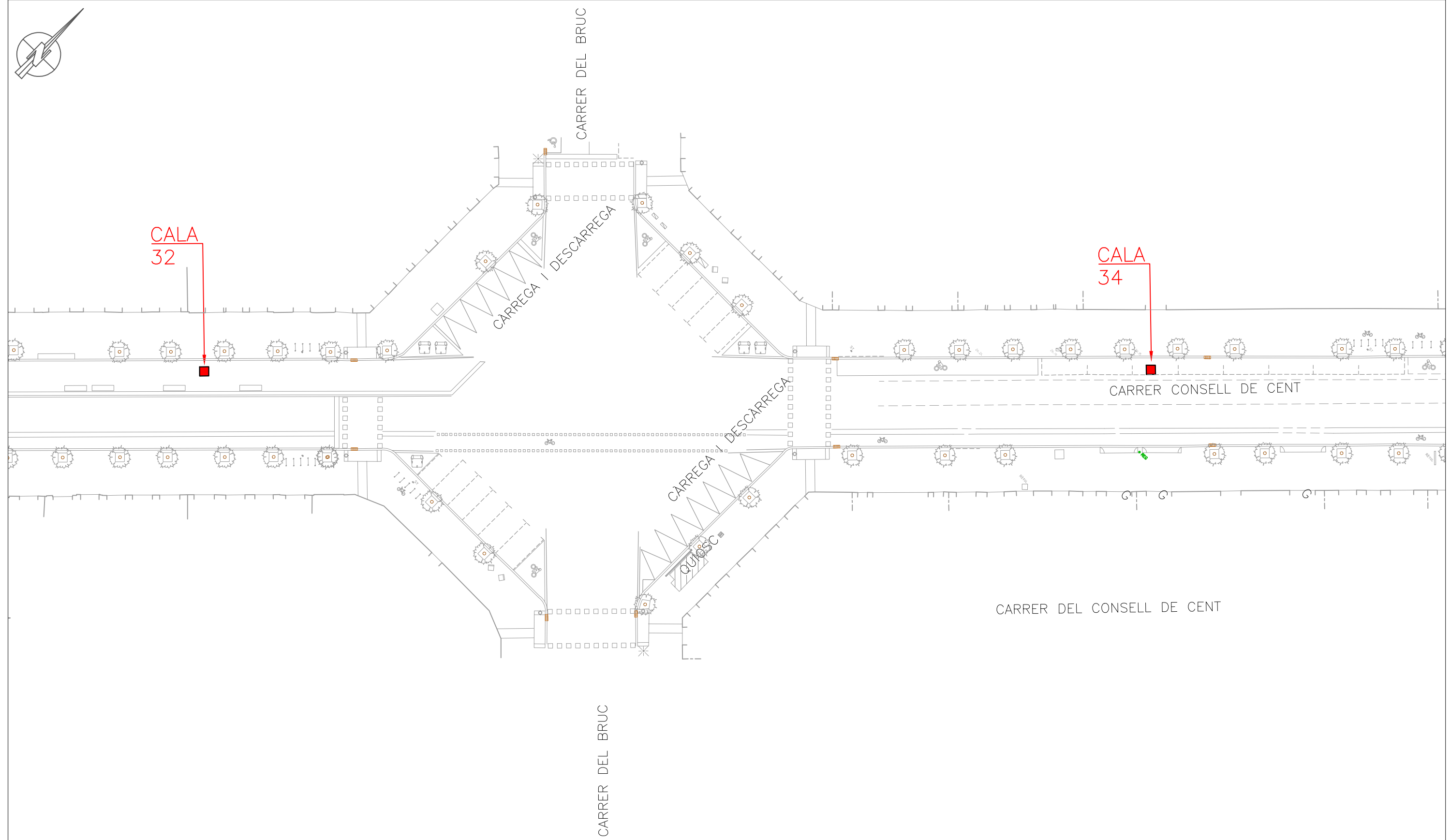
CARRER DEL CONSELL DE CENT

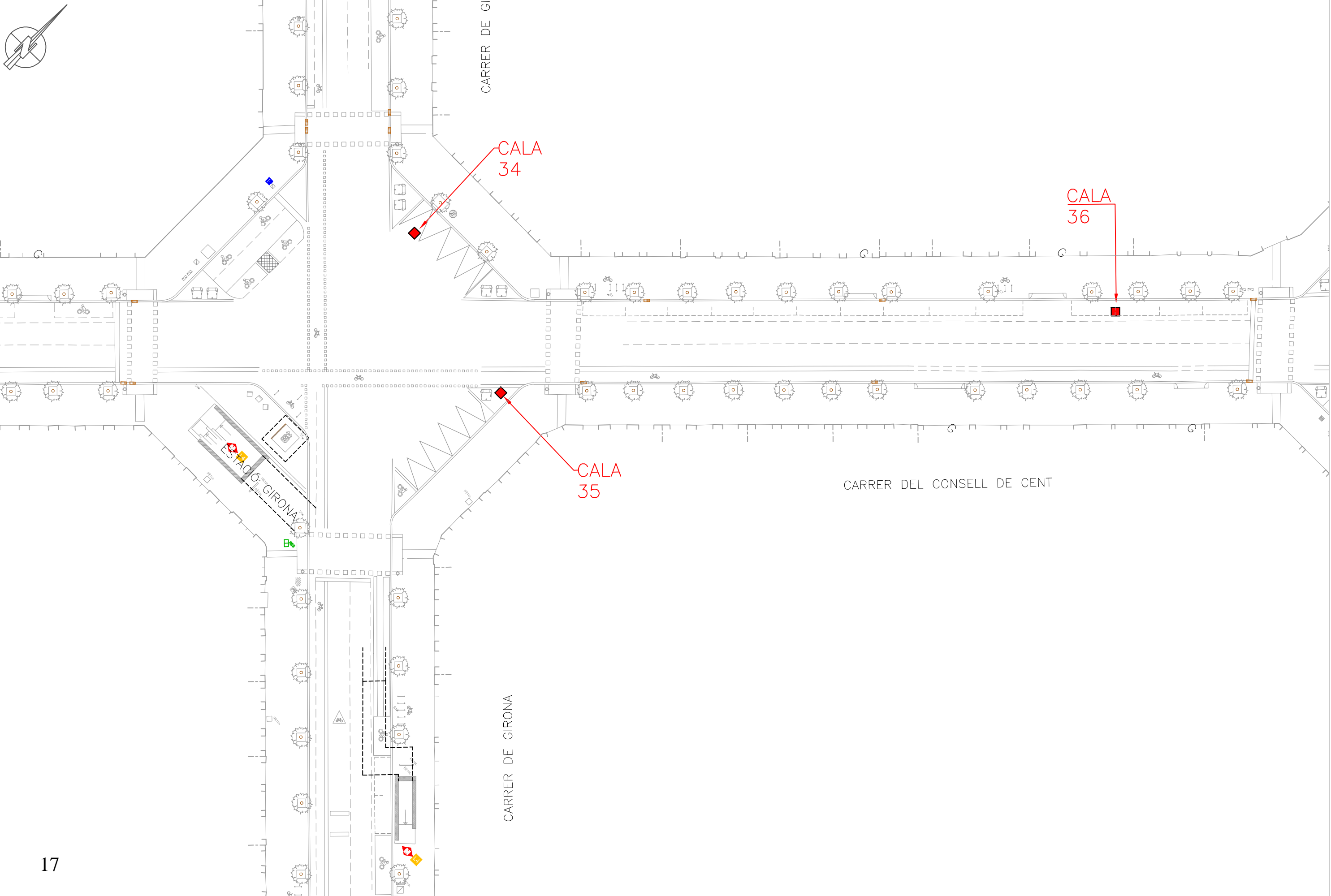


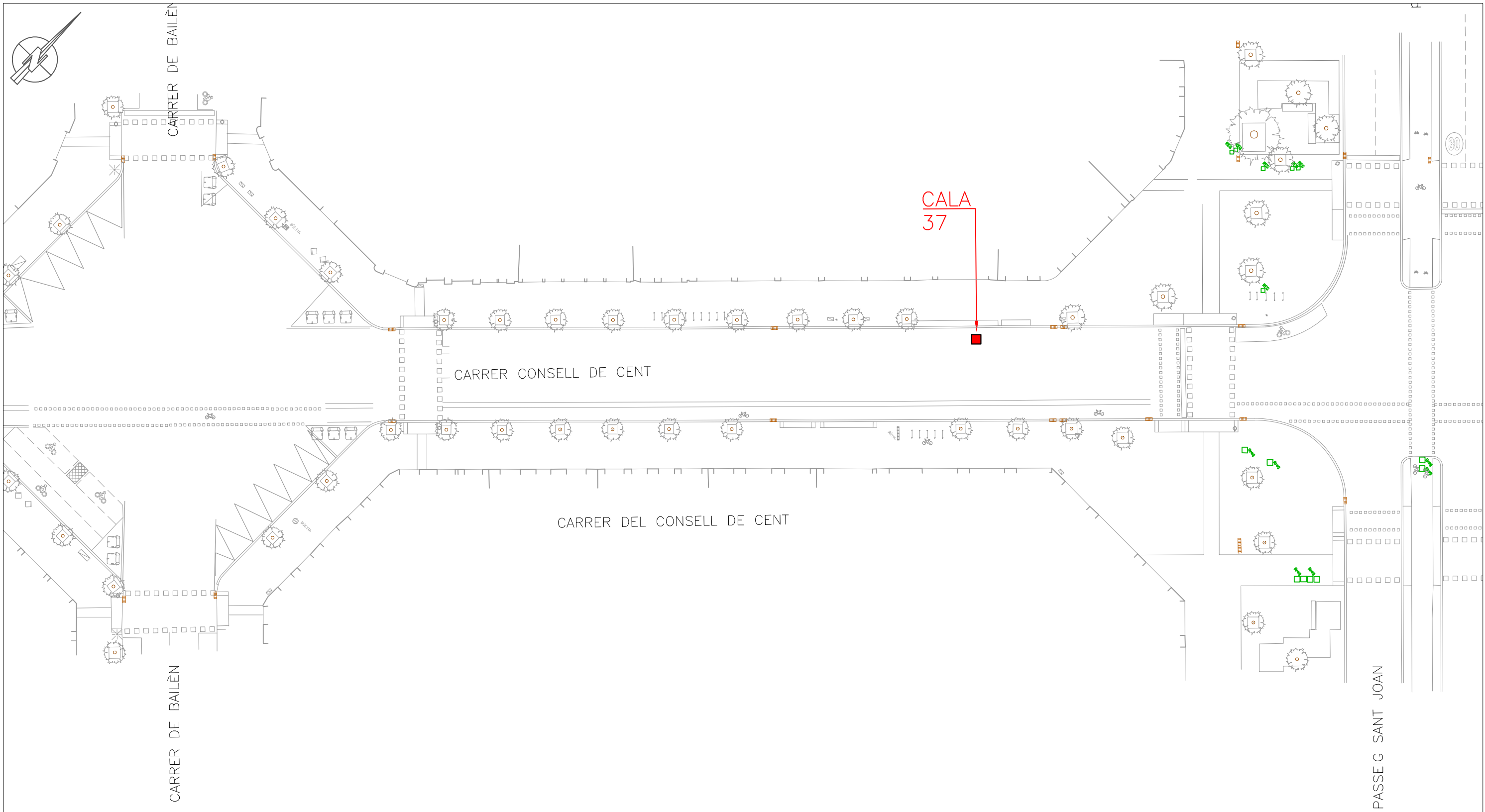


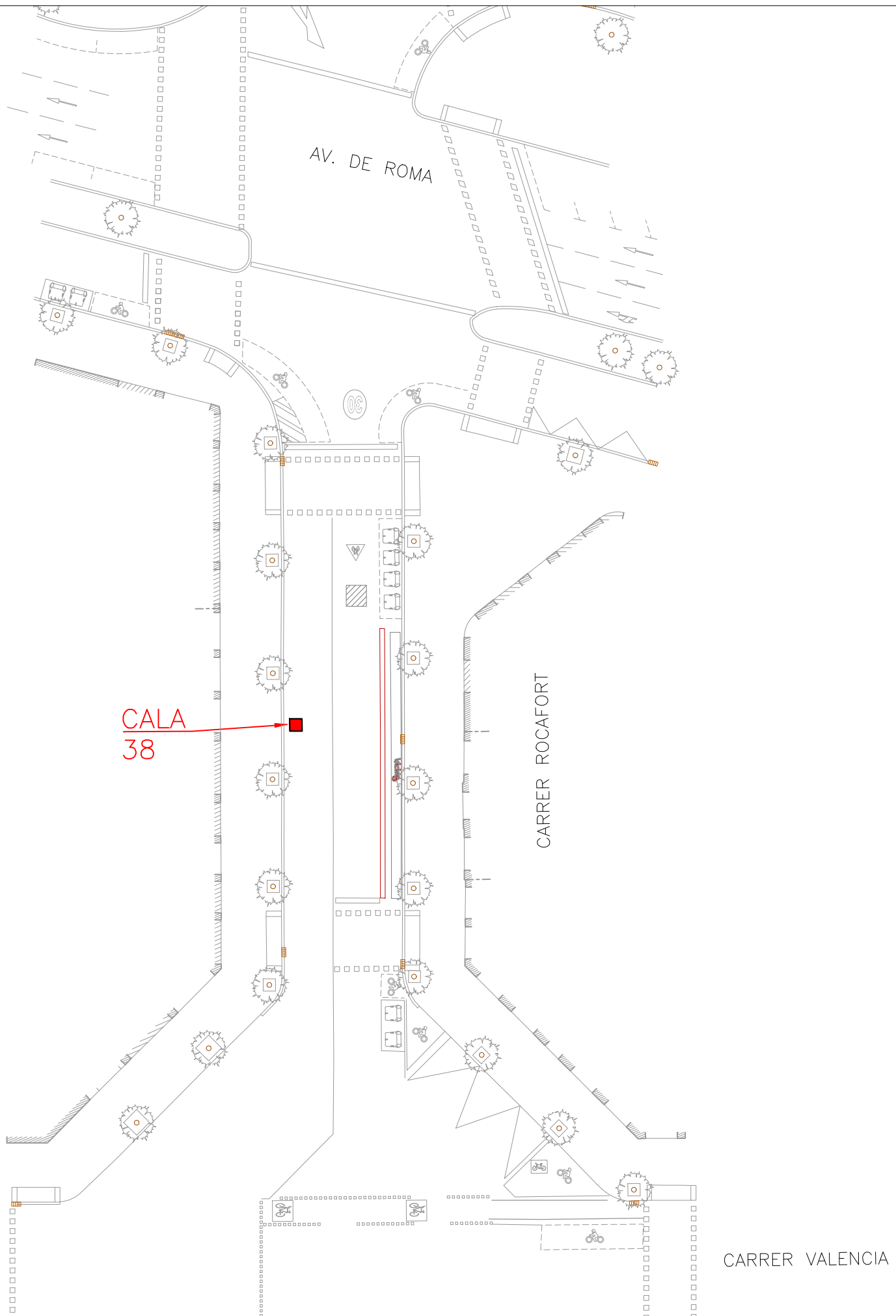


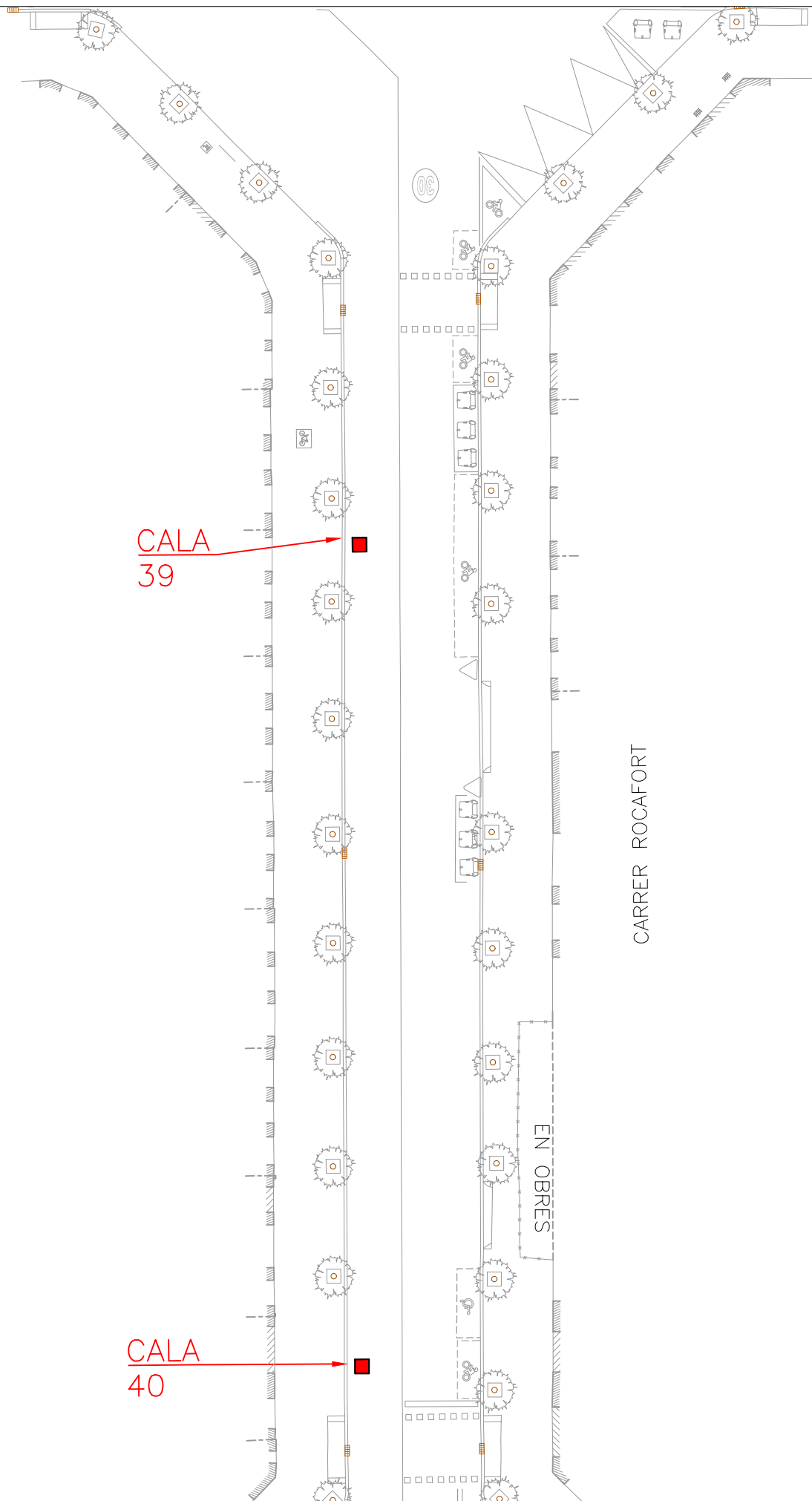














CARRER D'ARAGÓ

CARRER D'ARAGÓ

CARRER ROCAFORT

CARRER ROCAFORT

CARRER ROCAFORT

CALA
41

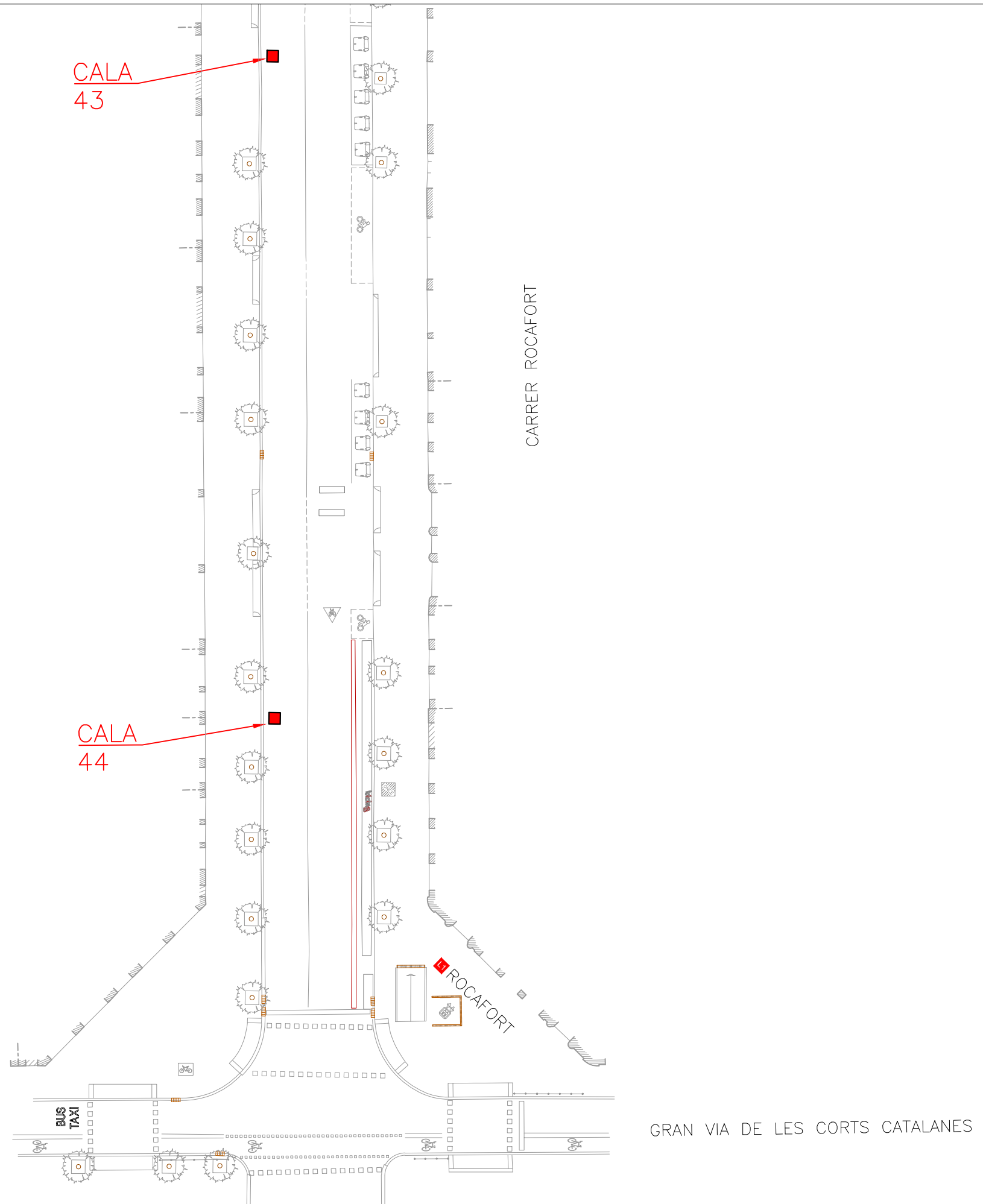


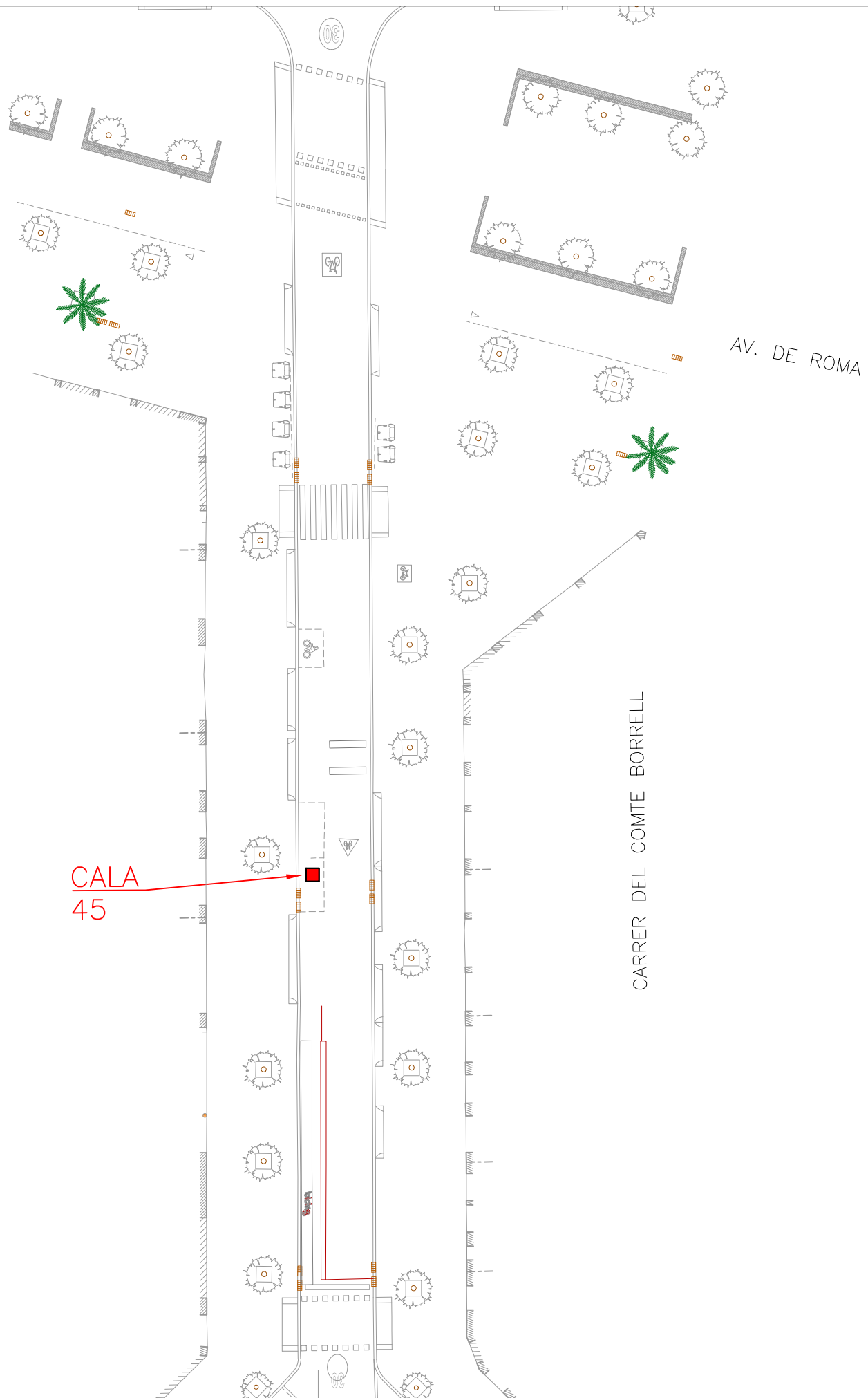

CALA
42

CARRER ROCAFORT

CARRER DE LA DIPUTACIÓ

CARRER DE LA DIPUTACIÓ





CALA
45

AV. DE ROMA

CARRER DEL COMTE BORRELL



CARRER D'ARAGÓ

CARRER D'ARAGÓ

CARRER DEL COMTE BORRELL

CALA
46

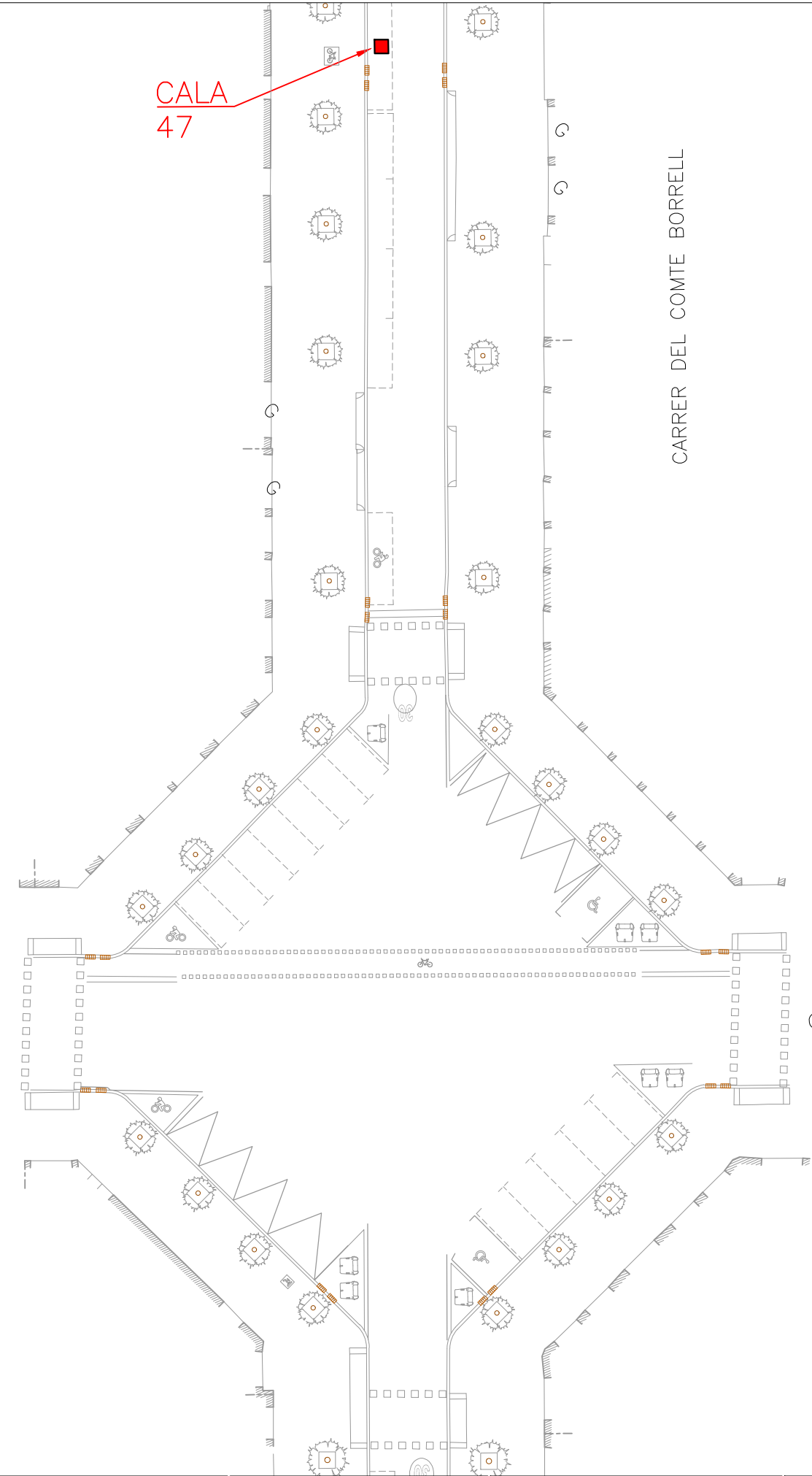


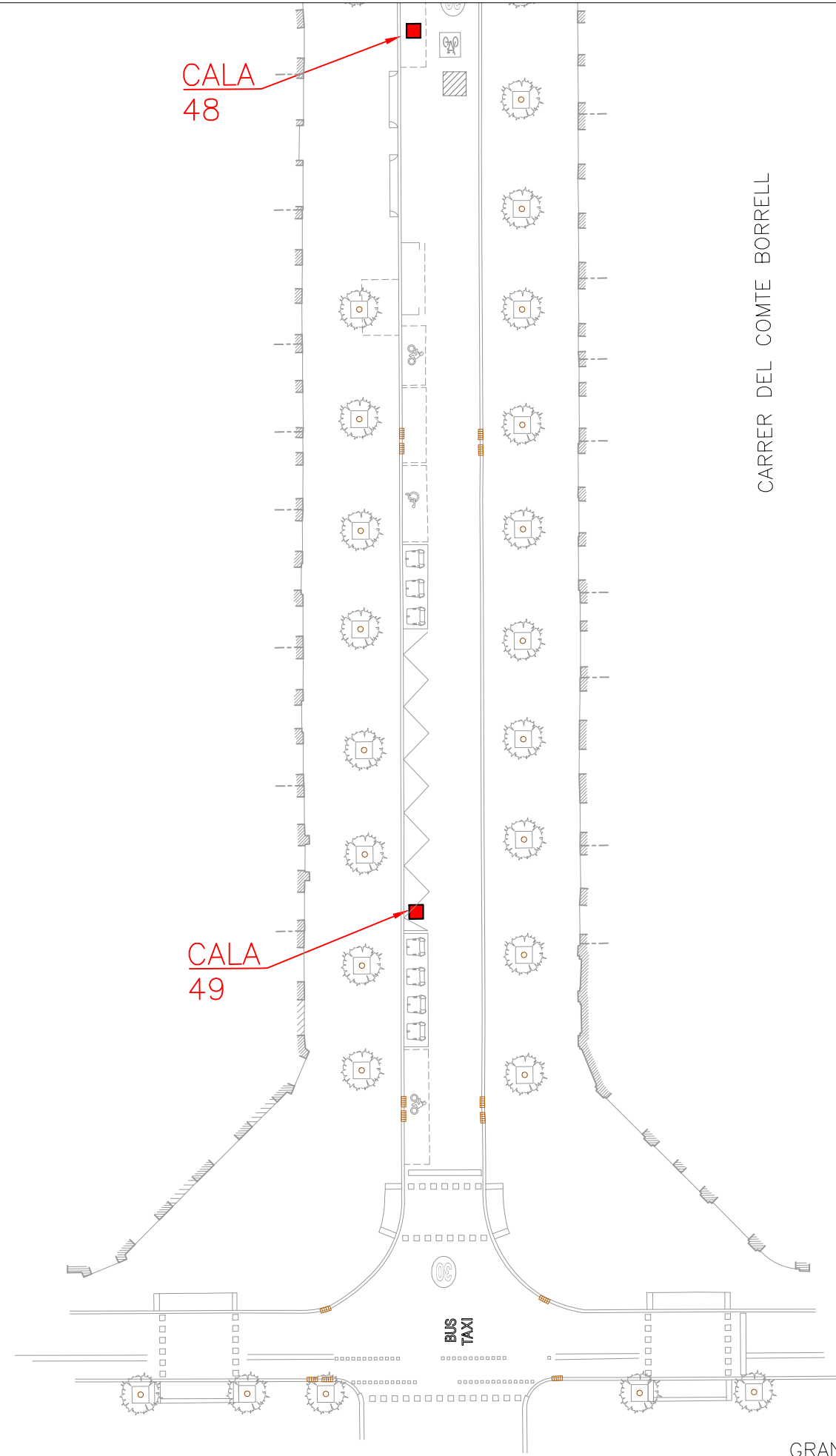

CALA
47

CARRER DEL COMTE BORRELL

CARRER DE LA DIPUTACIÓ

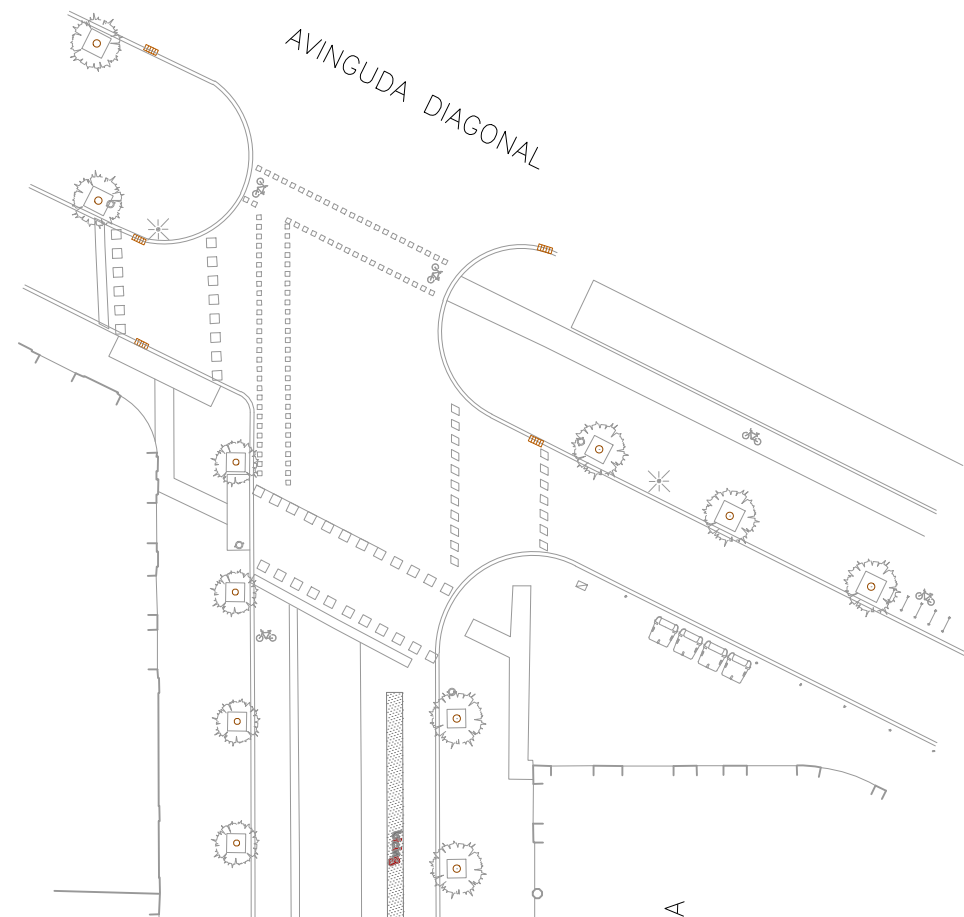
CARRER DE LA DIPUTACIÓ

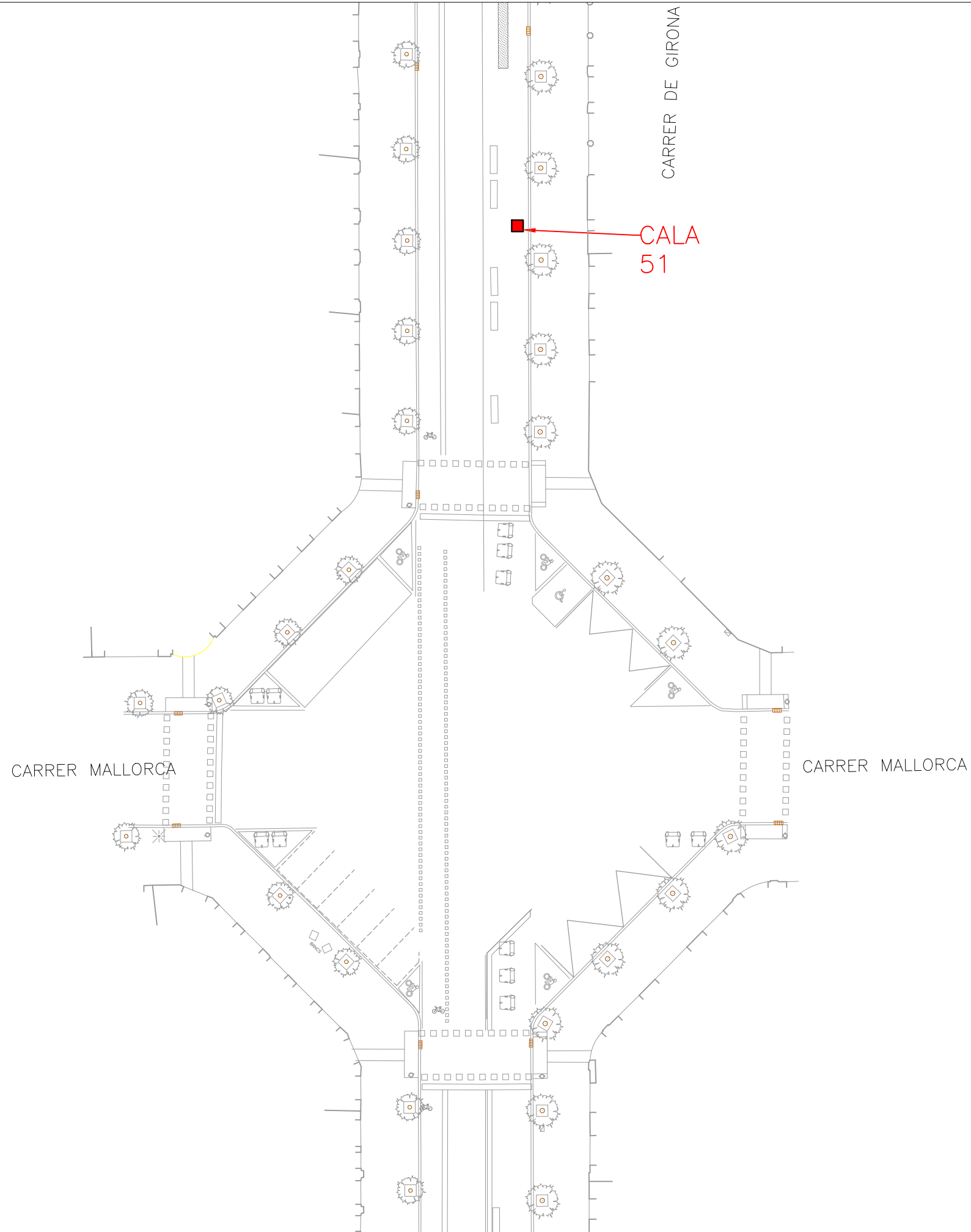



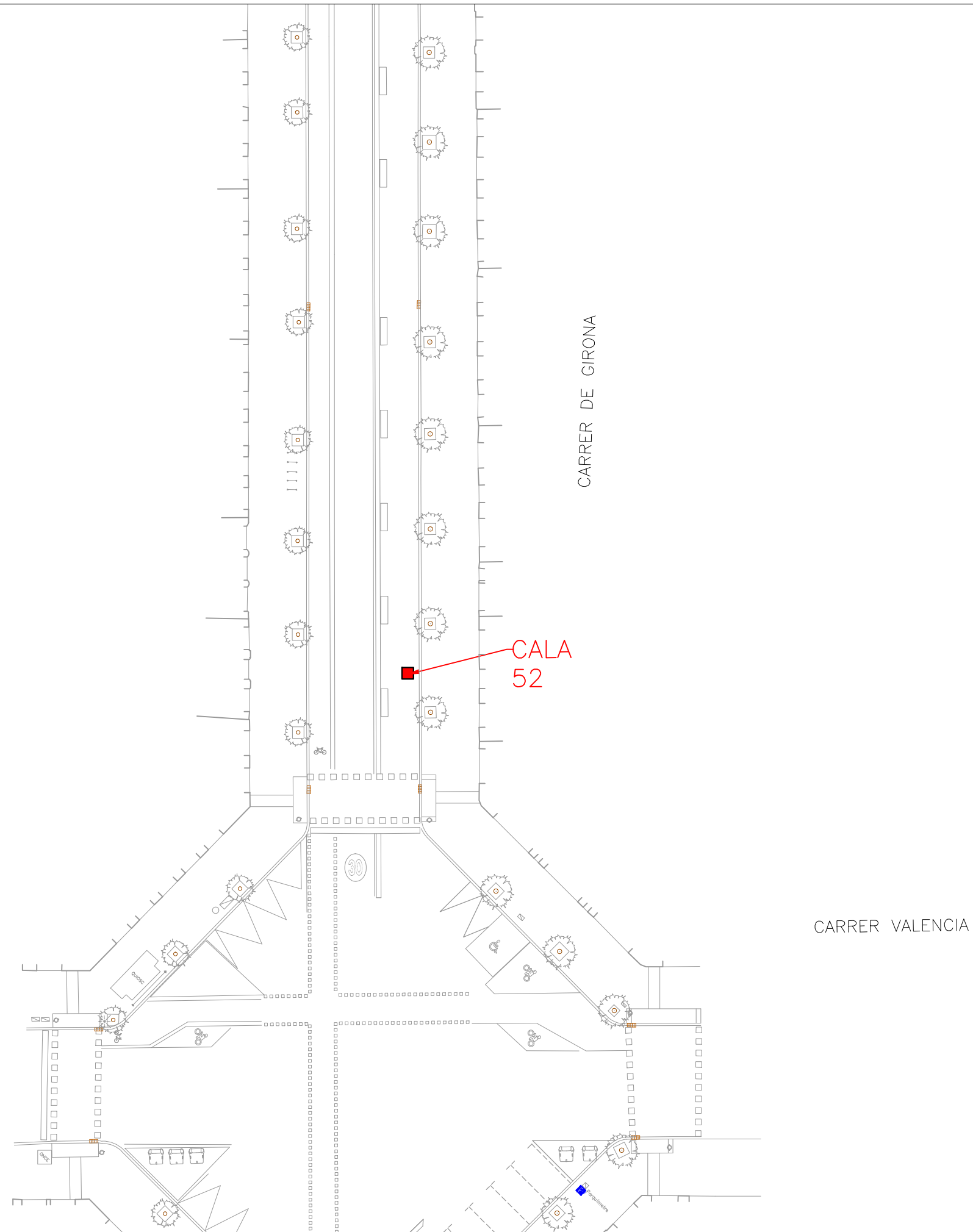



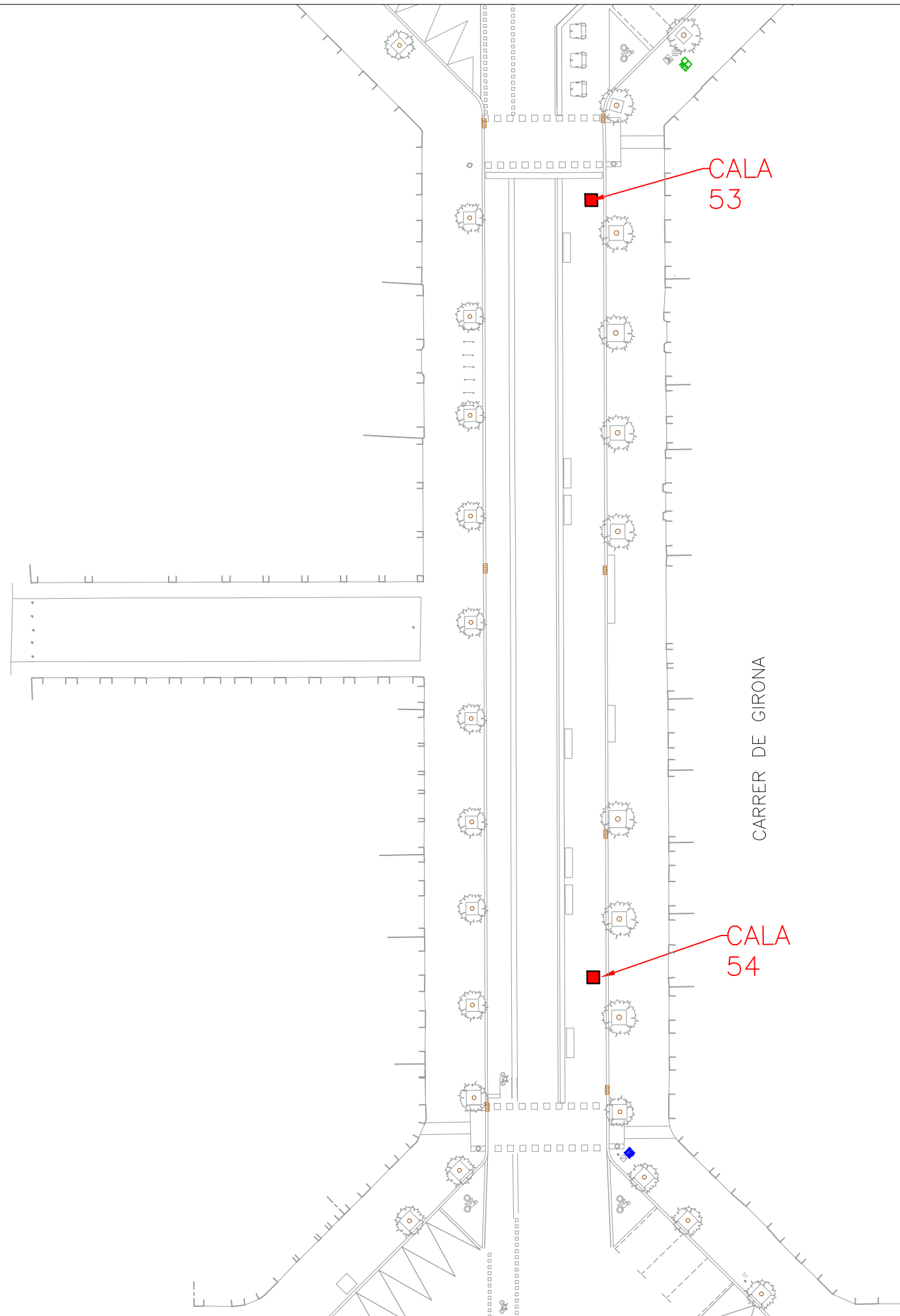
CARRER DEL COMTE BORRELL

GRAN VIA DE LES CORTS CATALANES











CARRER ARAGÓ

CARRER ARAGÓ

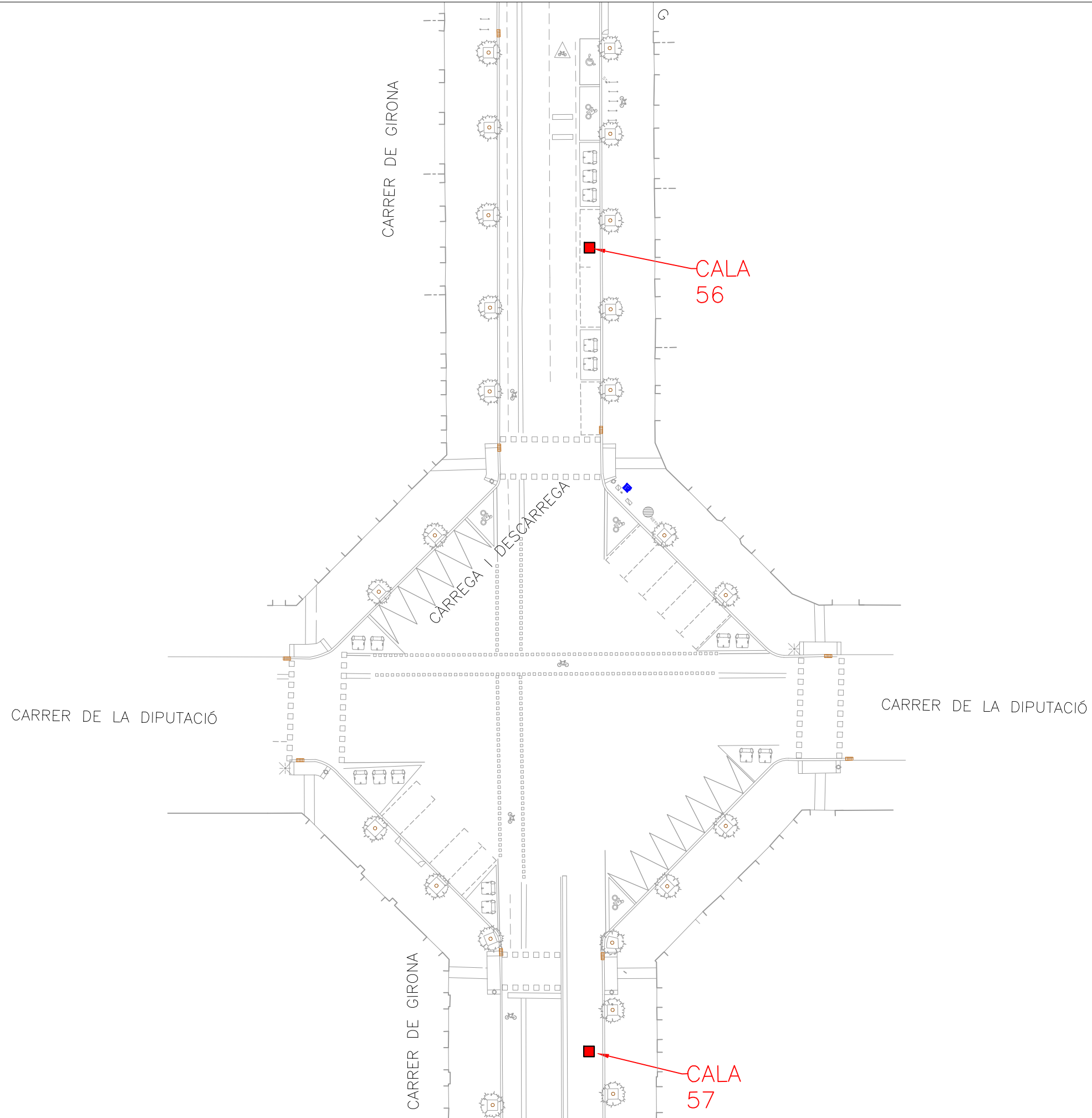
TAXI

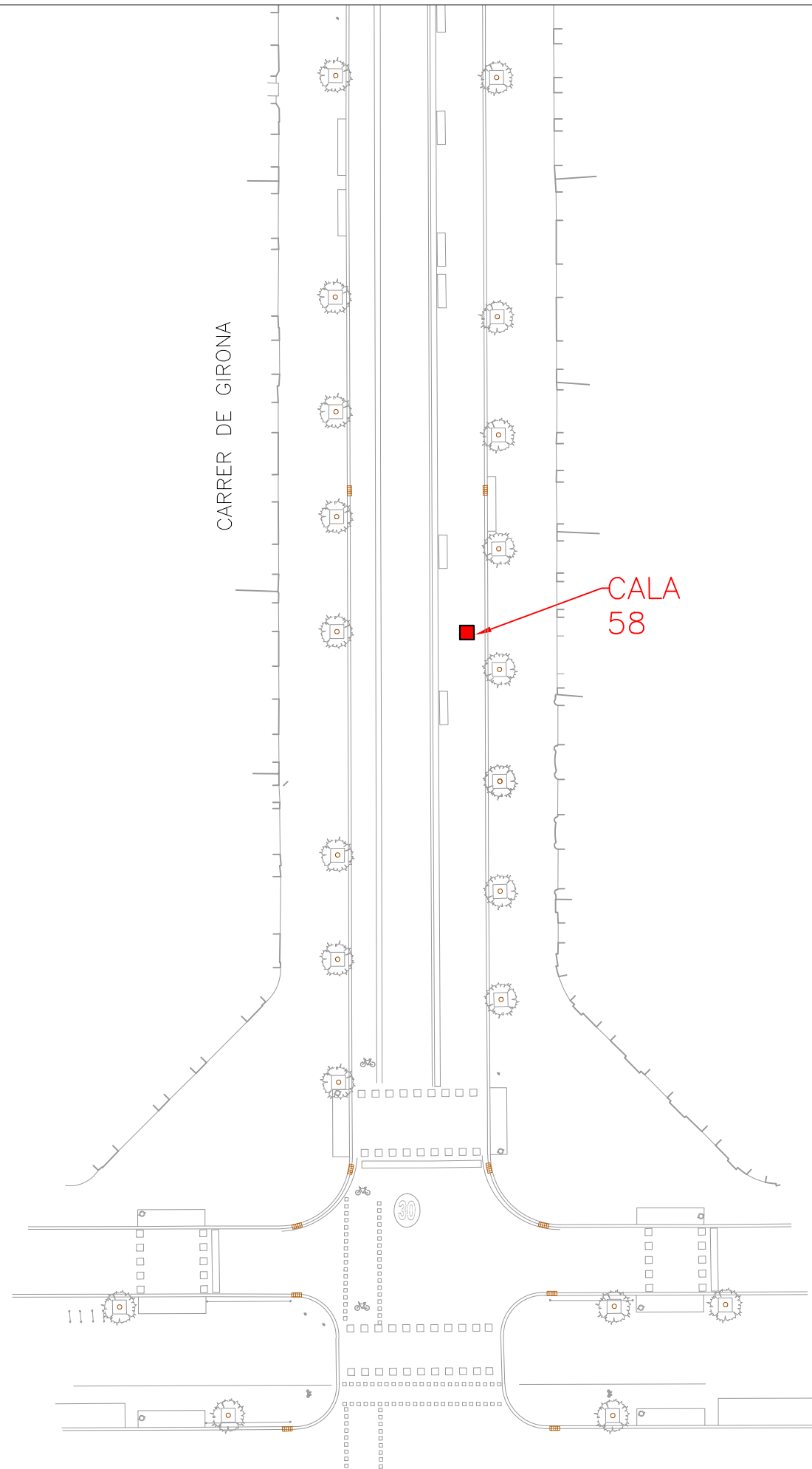
CARRER DE GIRONA

CALA 55


RONA

32

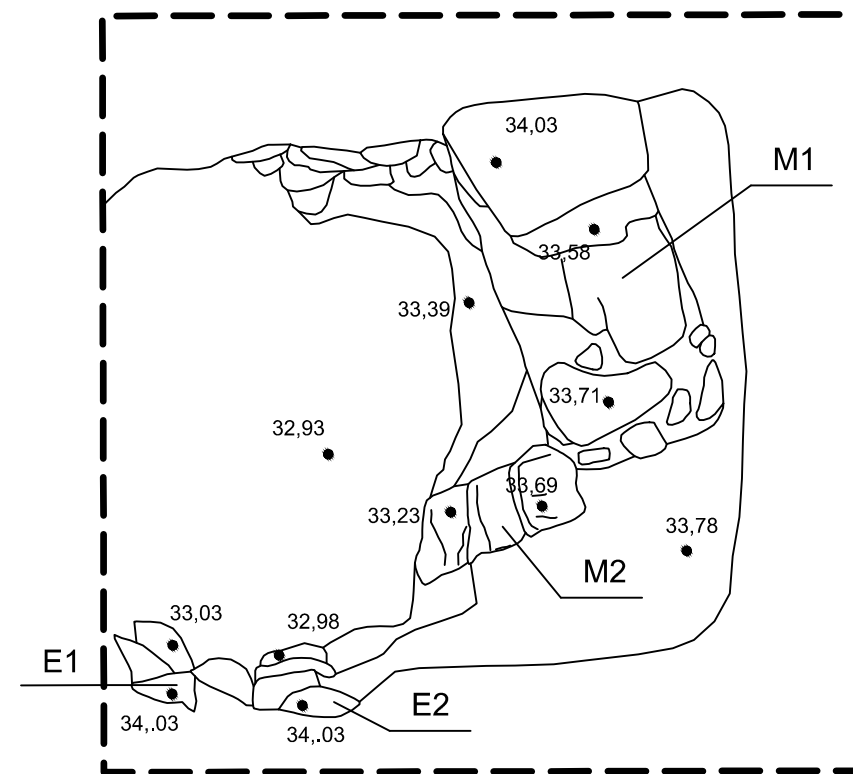


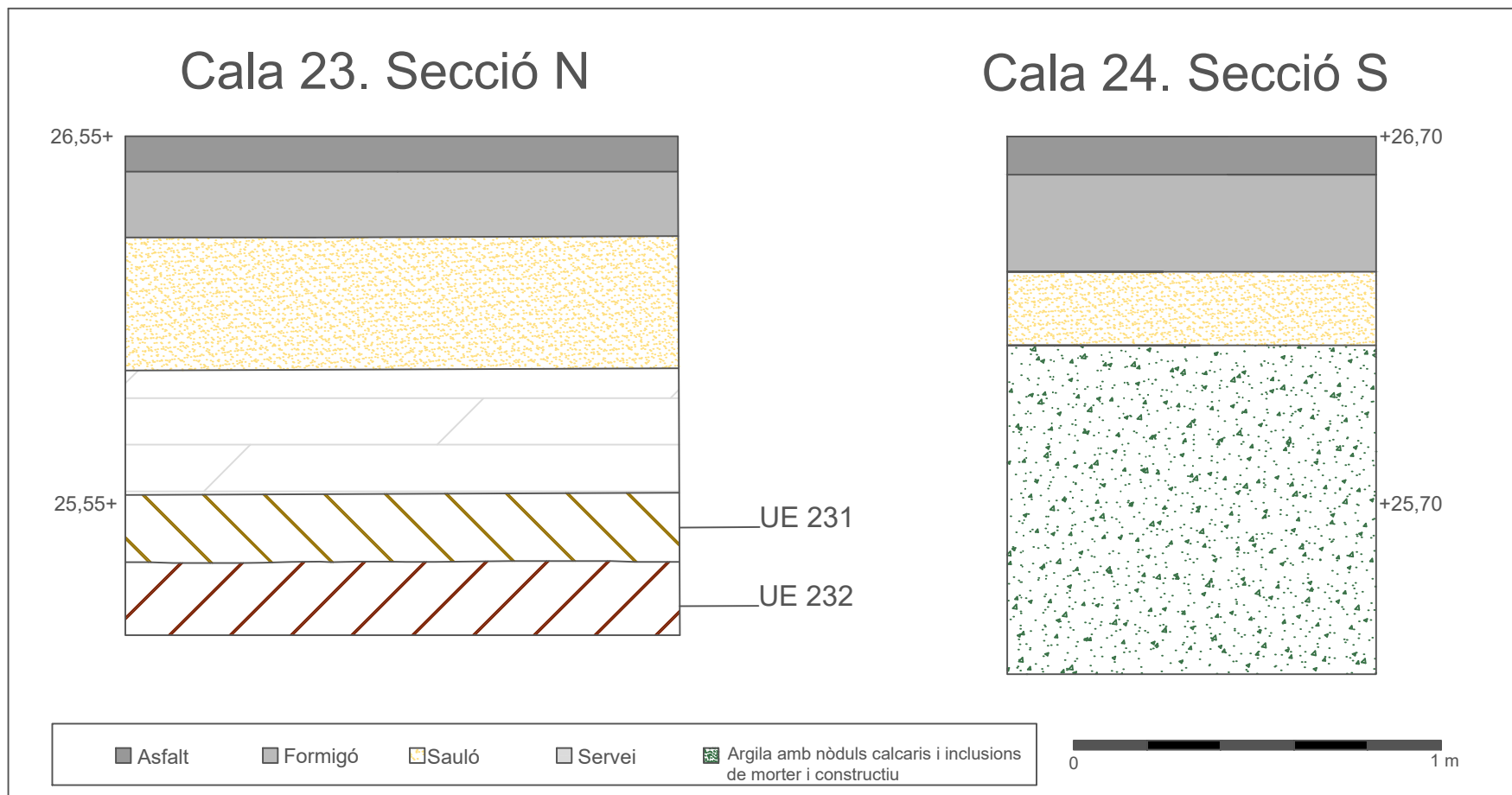


GRAN VIA DE LES CORTS CATALANES



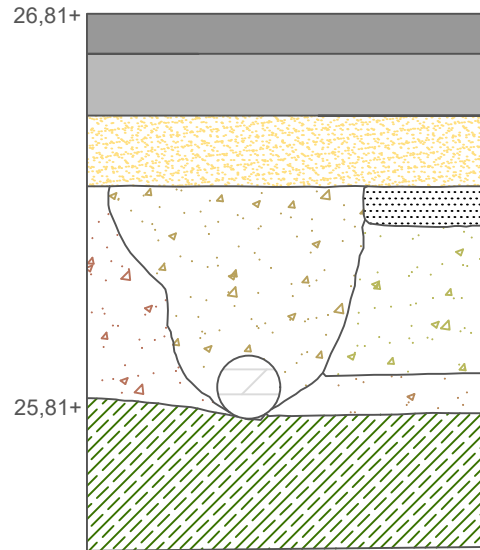
Cala 51



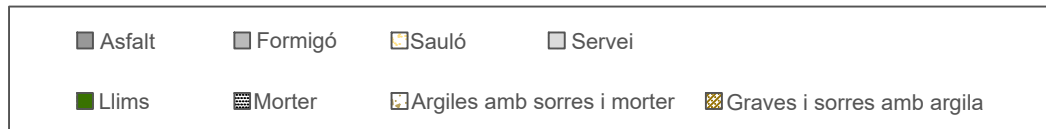
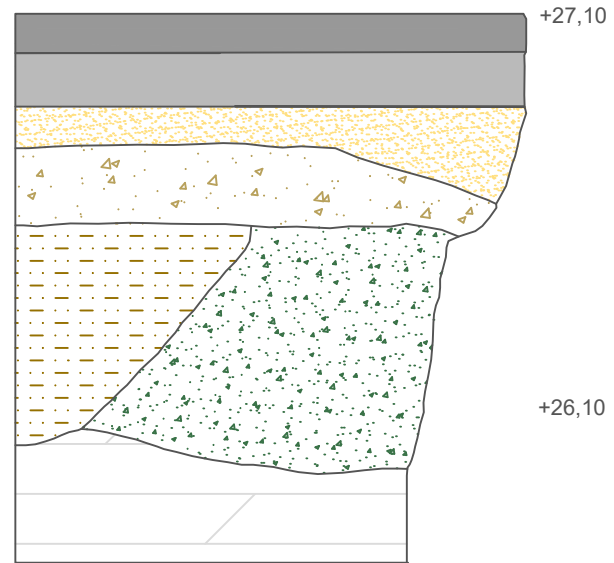


| | | | | | |
|---|-----------------------|---------------------|--------|-----------------------------|-----------|
| Intervenció arqueològica al carrer de Consell de Cent, 73-45/ de Rocafort, 85-177/ del Comte Borrell, 135-187/ Plaça del Doctor Letamendi, 23 / carrer de Girona, 48-132. | L'Eixample, Barcelona | Autor: Andrew Kelly | | Títol: Secció Cales 23 i 24 | Març 2022 |
| | Base: ICGC | Escala 1/20 | Din A4 | Global Geomàtica | 1 |

Cala 25. Secció N

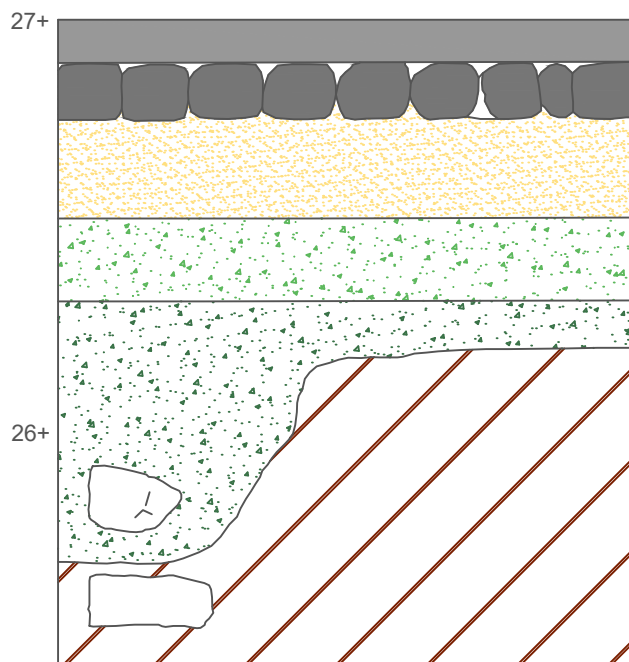


Cala 26. Secció S

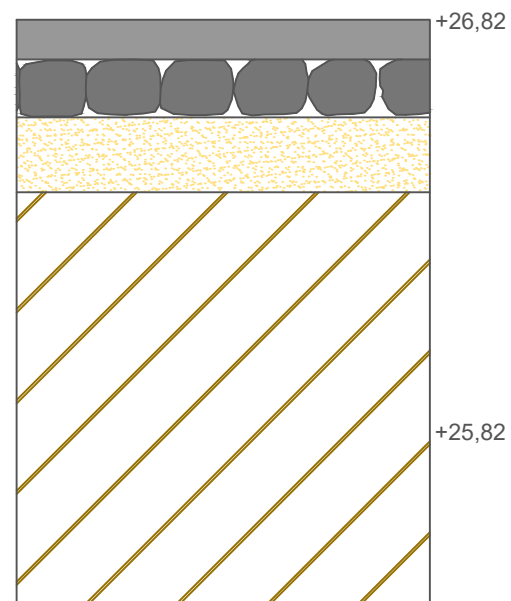


| | | | | | |
|---|-----------------------|---------------------|--------|-----------------------------|-----------|
| Intervenció arqueològica al carrer de Consell de Cent, 73-45/ de Rocafort, 85-177/ del Comte Borrell, 135-187/ Plaça del Doctor Letamendi, 23 / carrer de Girona, 48-132. | L'Eixample, Barcelona | Autor: Andrew Kelly | | Títol: Secció Cales 25 i 26 | Març 2022 |
| | Base: ICGC | Escala 1/20 | Din A4 | Global Geomàtica | 2 |

Cala 27. Secció N



Cala 28. Secció S



Asfalt
 Llamborda
 Sauló
 Argila
 Argila amb inclusions abundants de morter, grava i sorra



Intervenció arqueològica al carrer de Consell de Cent, 73-45/ de Rocafort, 85-177/ del Comte Borrell, 135-187/ Plaça del Doctor Letamendi, 23 / carrer de Girona, 48-132.

L'Eixample, Barcelona

Autor: Andrew Kelly

Títol: Secció Cales 27 i 28

Març 2022

Base: ICGC

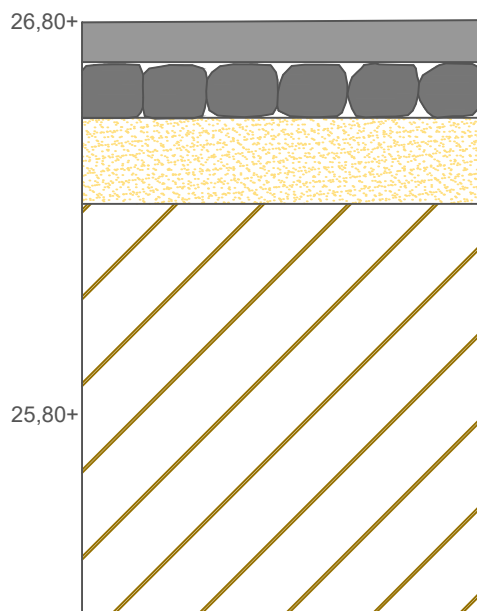
Escala 1/20

Din A4

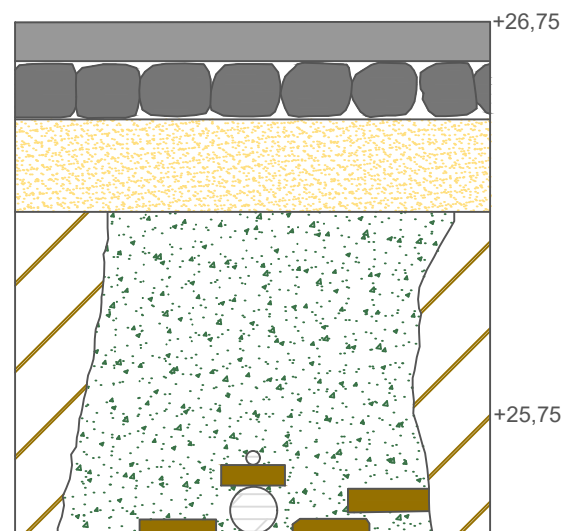
Global Geomàtica

3

Cala 29. Secció N



Cala 30. Secció E



- Asfalt ■ Llamborda ■ Sauló □ Servei ■ Argila amb sorres i inclusions de morter
- Argila amb nòduls calcaris ■ Maó



Intervenció arqueològica al carrer de Consell de Cent, 73-45/ de Rocafort, 85-177/ del Comte Borrell, 135-187/ Plaça del Doctor Letamendi, 23 / carrer de Girona, 48-132.

L'Eixample, Barcelona

Autor: Andrew Kelly

Títol: Secció Cales 29 i 30

Març 2022

Base: ICGC

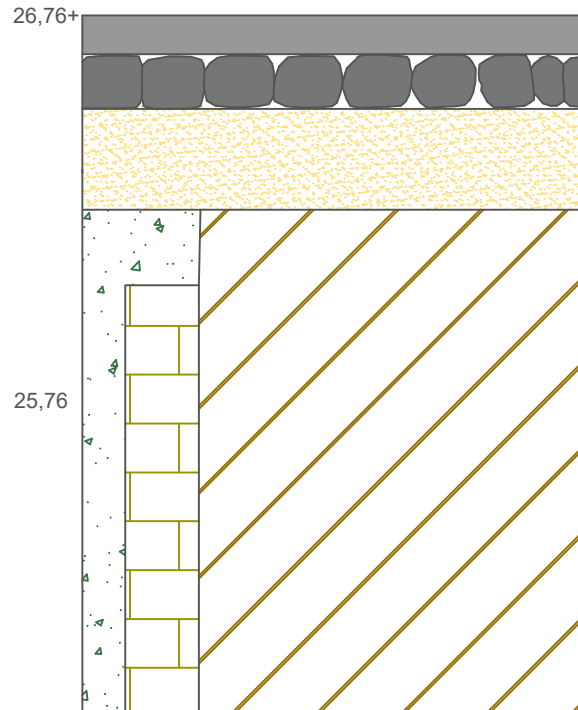
Escala 1/20

Din A4

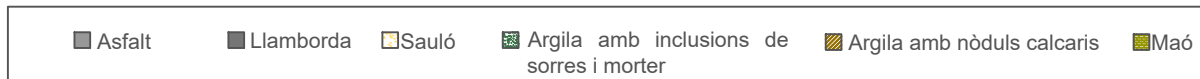
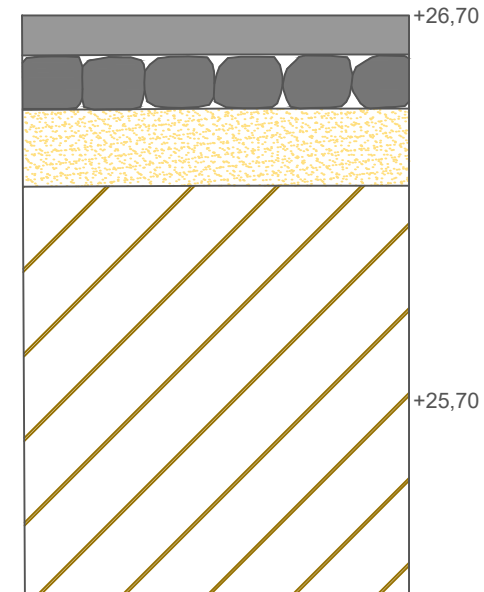
Global Geomàtica

4

Cala 31. Secció N



Cala 32. Secció S



Intervenció arqueològica al carrer de Consell de Cent, 73-45/ de Rocafort, 85-177/ del Comte Borrell, 135-187/ Plaça del Doctor Letamendi, 23 / carrer de Girona, 48-132.

L'Eixample, Barcelona

Autor: Andrew Kelly

Títol: Secció Cales 31 i 32

Març 2022

Base: ICGC

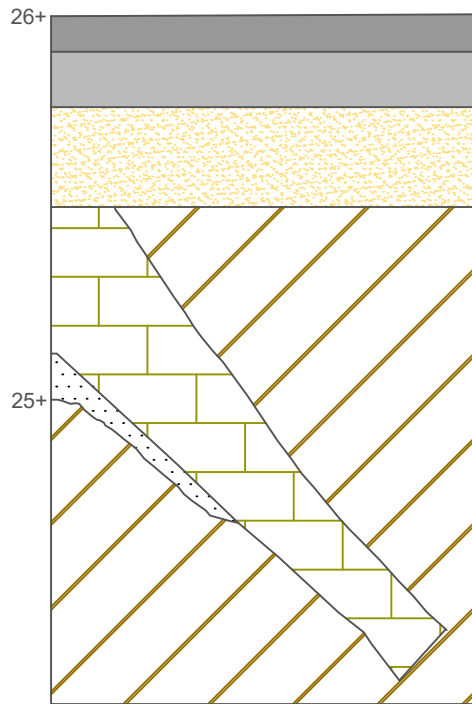
Escala 1/20

Din A4

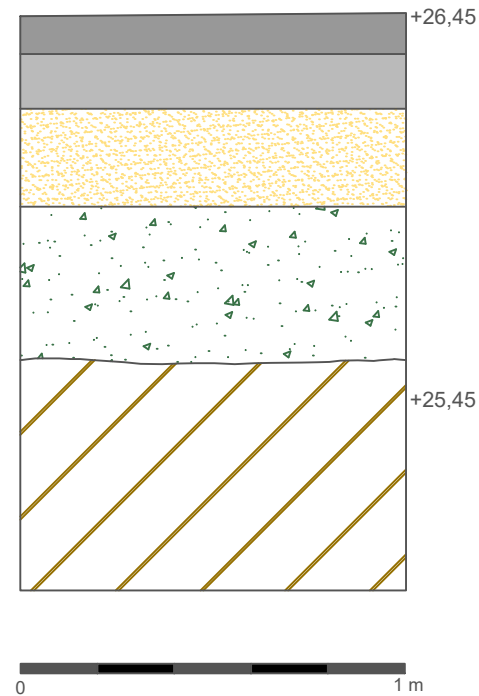
Global Geomàtica

5

Cala 33. Secció E



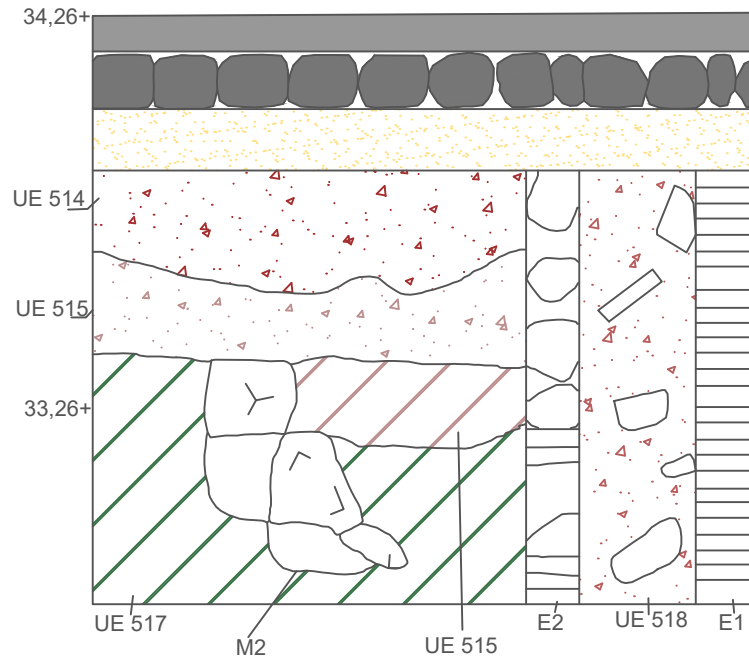
Cala 34. Secció S



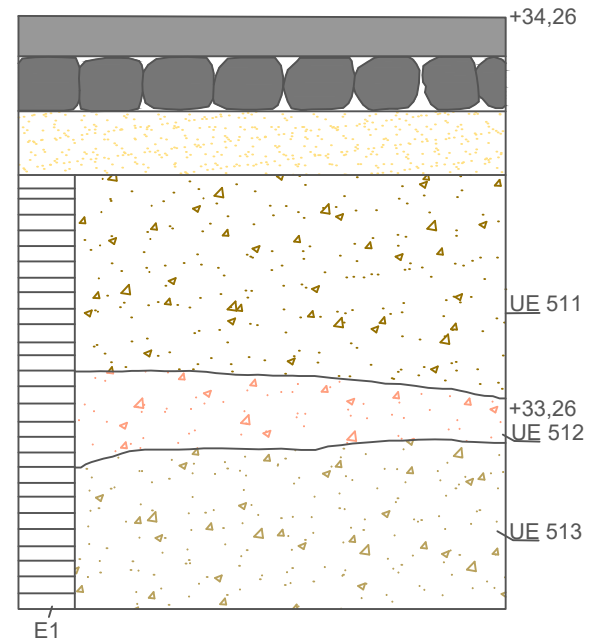
- Asfalt
- Formigó
- Sauló
- Argila amb inclusions de sorres i morter
- Argila amb nòduls calcaris
- Maó
- Morter

| | | | | | | | | |
|---|-----------------------|--|---------------------|--|-----------------------------|--|-----------|--|
| Intervenció arqueològica al carrer de Consell de Cent, 73-45/ de Rocafort, 85-177/ del Comte Borrell, 135-187/ Plaça del Doctor Letamendi, 23 / carrer de Girona, 48-132. | L'Eixample, Barcelona | | Autor: Andrew Kelly | | Títol: Secció Cales 33 i 34 | | Març 2022 | |
| | Base: ICGC | | Escala 1/20 Din A4 | | Global Geomàtica | | 6 | |

Cala 51. Secció S



Cala 51. Secció O



Intervenció arqueològica al carrer de Consell de Cent, 73-45/ de Rocafort, 85-177/ del Comte Borrell, 135-187/ Plaça del Doctor Letamendi, 23 / carrer de Girona, 48-132.

L'Eixample, Barcelona

Autor: Andrew Kelly

Títol: Secció Cala 51

Març 2022

Base: ICGC

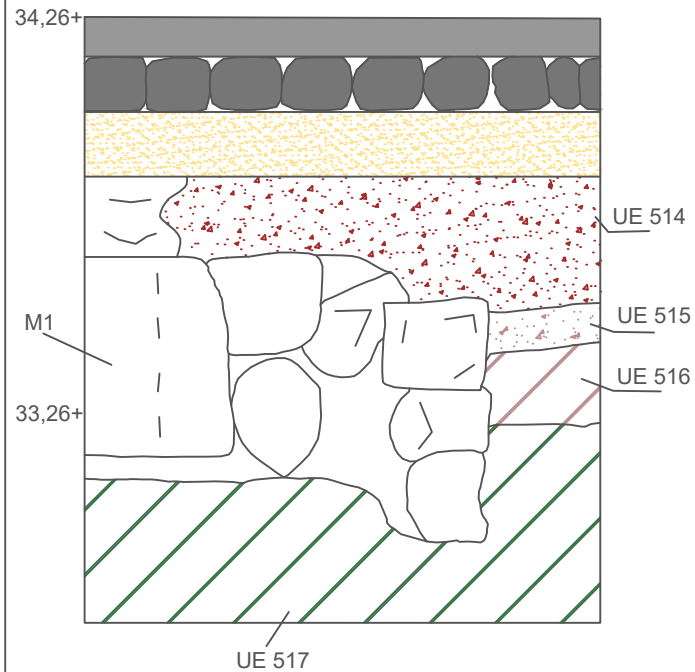
Escala 1/20

Din A4

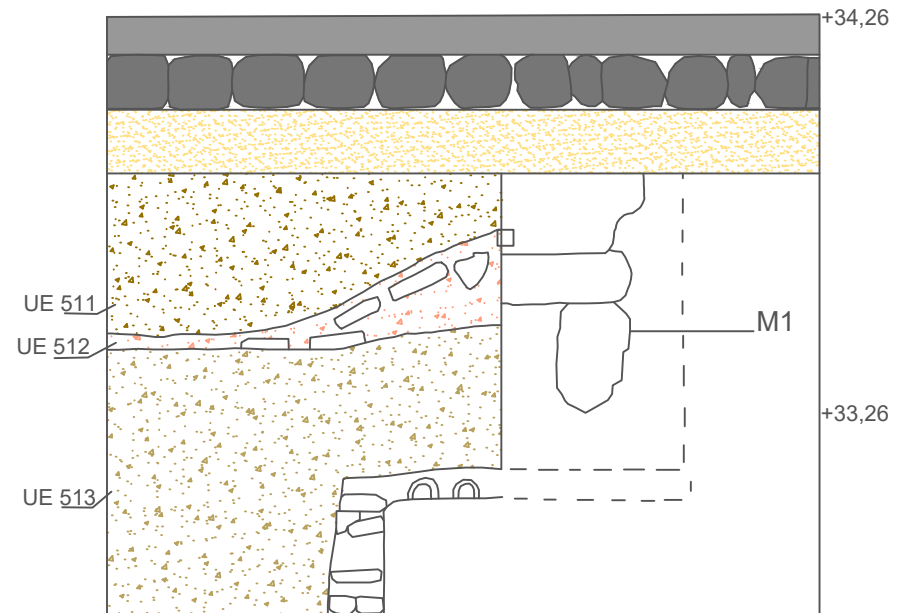
Global Geomàtica

7

Cala 51. Secció E



Cala 51. Secció N



■ Asfalt ■ Llamborda ■ Sauló

0 1 m

Intervenció arqueològica al carrer de Consell de Cent, 73-45/ de Rocafort, 85-177/ del Comte Borrell, 135-187/ Plaça del Doctor Letamendi, 23 / carrer de Girona, 48-132.

L'Eixample, Barcelona

Autor: Andrew Kelly

Títol: Secció Cala 51

Març 2022

Base: ICGC

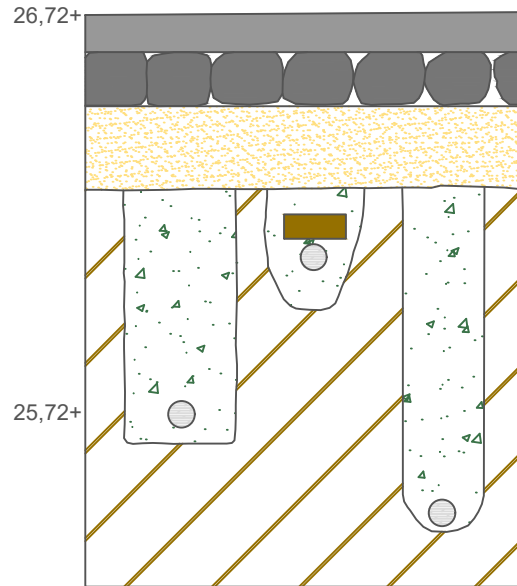
Escala 1/20

Din A4

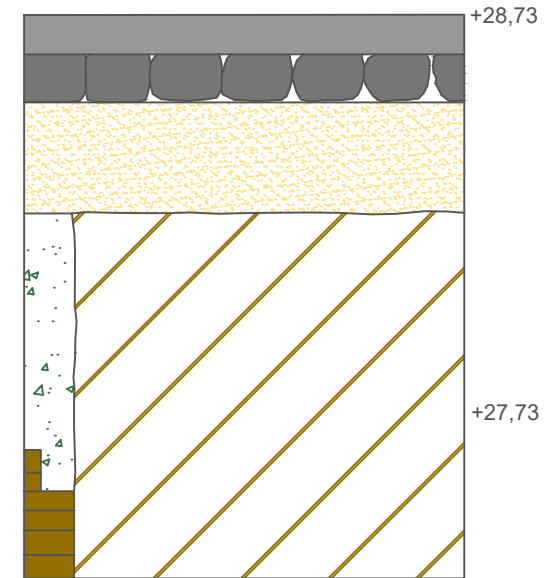
Global Geomàtica

8

Cala 55. Secció S



Cala 54. Secció N



Asfalt
 Llamborda
 Sauló
 Argila amb inclusions de sorres i morter
 Argila amb nòduls calcaris
 Maó
 Servei

0 1 m

Intervenció arqueològica al carrer de Consell de Cent, 73-45/ de Rocafort, 85-177/ del Comte Borrell, 135-187/ Plaça del Doctor Letamendi, 23 / carrer de Girona, 48-132.

L'Eixample, Barcelona

Autor: Andrew Kelly

Títol: Secció Cales 54 i 55

Març 2022

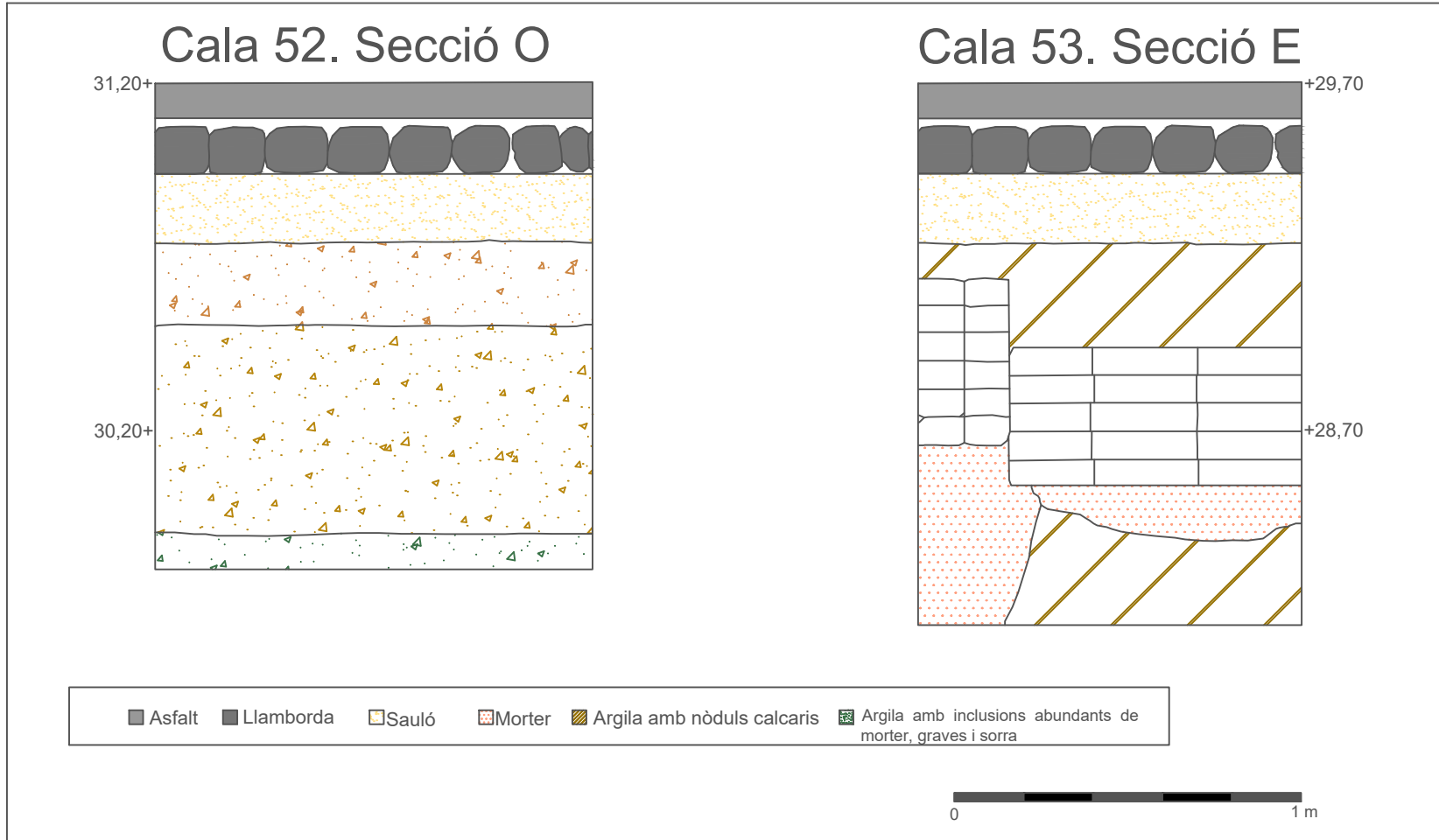
Base: ICGC

Escala 1/20

Din A4

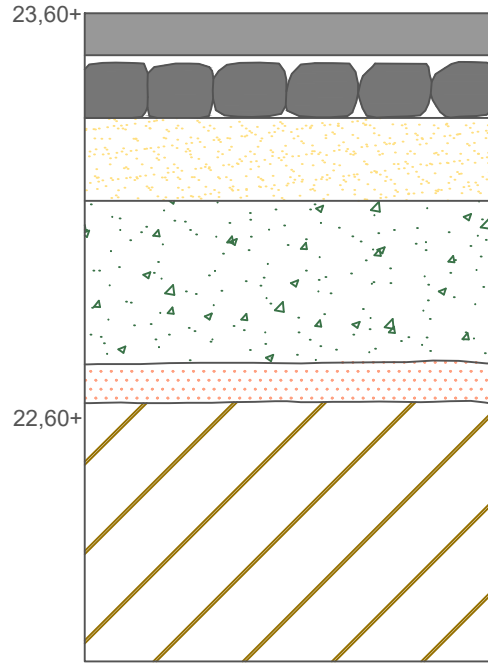
Global Geomàtica

9

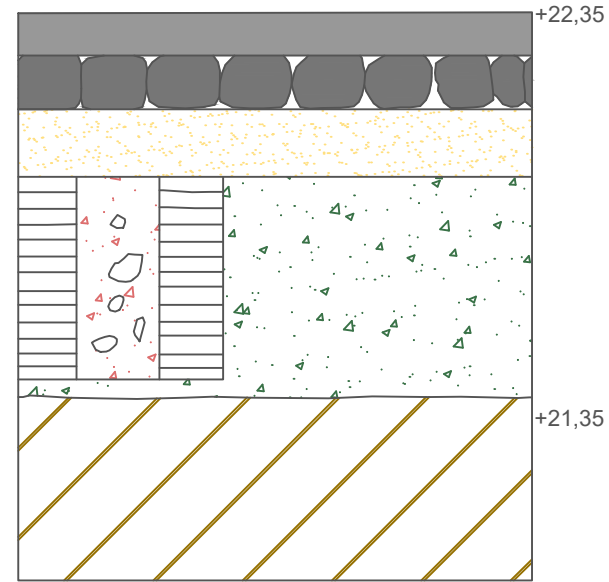


| | | | | | |
|---|-----------------------|---------------------|--------|-----------------------------|-----------|
| Intervenció arqueològica al carrer de Consell de Cent, 73-45/ de Rocafort, 85-177/ del Comte Borrell, 135-187/ Plaça del Doctor Letamendi, 23 / carrer de Girona, 48-132. | L'Eixample, Barcelona | Autor: Andrew Kelly | | Títol: Secció Cales 52 i 53 | Març 2022 |
| | Base: ICGC | Escala 1/20 | Din A4 | Global Geomàtica | 10 |

Cala 56. Secció N



Cala 57. Secció O



Asfalt
 Llamborda
 Sauló
 Morter
 Argila amb nòduls calcaris
 Argila amb inclusions de morter i sorra

0 1 m

Intervenció arqueològica al carrer de Consell de Cent, 73-45/ de Rocafort, 85-177/ del Comte Borrell, 135-187/ Plaça del Doctor Letamendi, 23 / carrer de Girona, 48-132.

L'Eixample, Barcelona

Autor: Andrew Kelly

Títol: Secció Cales 56 i 57

Març 2022

Base: ICGC

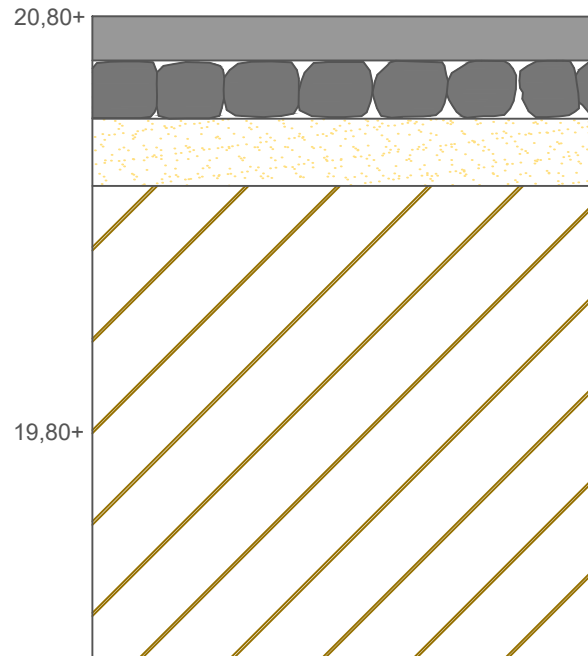
Escala 1/20

Din A4

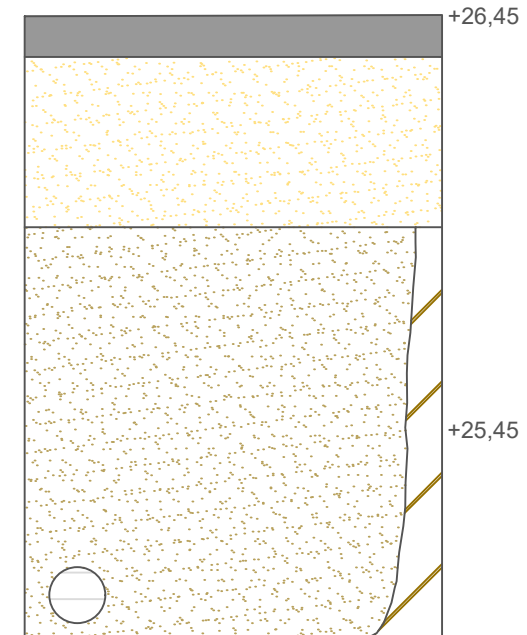
Global Geomàtica

11

Cala 58. Secció N



Cala 35. Secció N



Asfalt
 Llamborda
 Sauló
 Servei
 Argila amb nòduls calcaris



Intervenció arqueològica al carrer de Consell de Cent, 73-45/ de Rocafort, 85-177/ del Comte Borrell, 135-187/ Plaça del Doctor Letamendi, 23 / carrer de Girona, 48-132.

L'Eixample, Barcelona

Autor: Andrew Kelly

Títol: Secció Cales 35 i 58

Març 2022

Base: ICGC

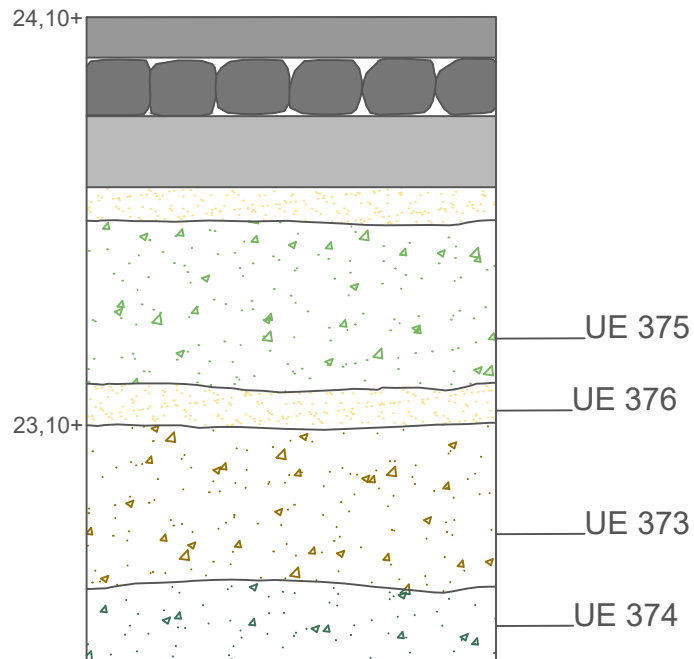
Escala 1/20

Din A4

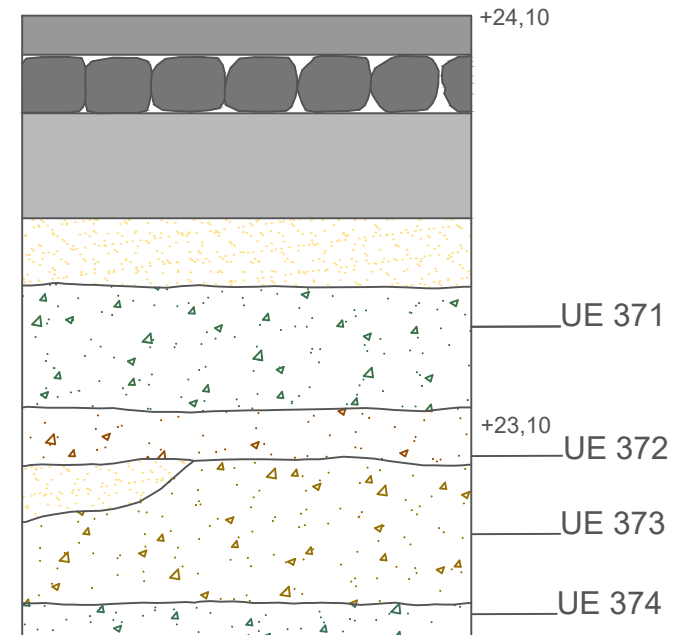
Global Geomàtica

12

Cala 37. Secció N



Cala 37. Secció O



Intervenció arqueològica al carrer de Consell de Cent, 73-45/ de Rocafort, 85-177/ del Comte Borrell, 135-187/ Plaça del Doctor Letamendi, 23 / carrer de Girona, 48-132.

L'Eixample, Barcelona

Autor: Andrew Kelly

Títol: Secció Cala 37

Març 2022

Base: ICGC


Escala 1/20

Din A4

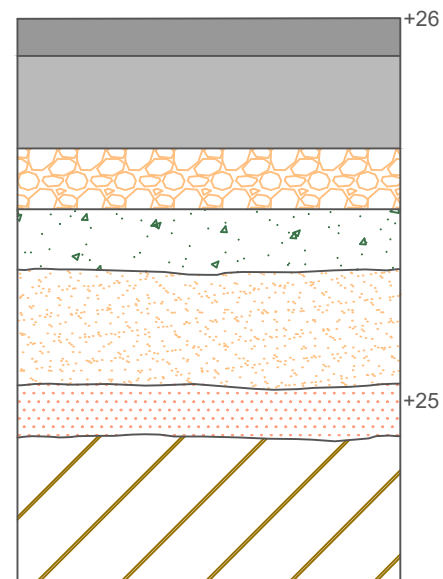
Global Geomàtica

13

Cala 38. Secció N



Cala 39. Secció S

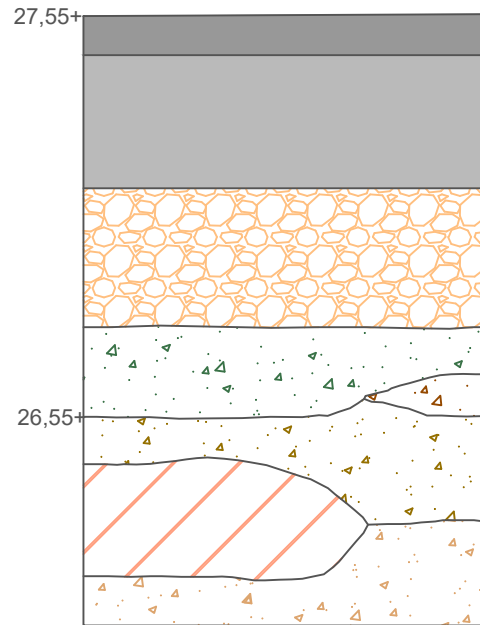


- Asfalt ■ Formigó ■ Sorra i grava compactada ■ Argila amb inclusions de sorres i morter
- Sorra amb inclusions d'argila i morter ■ Morter amb sorres i pedra ■ Argila amb nòduls calcaris

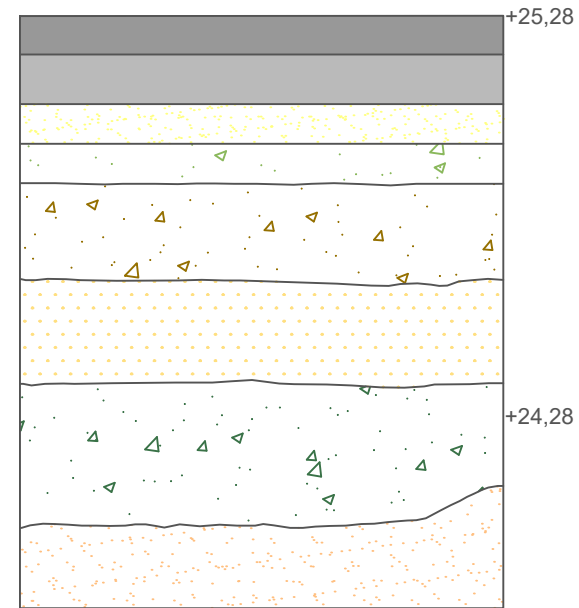


| | | | | | | | |
|---|-----------------------|---------------------|--------|-----------------------------|--|-----------|--|
| Intervenció arqueològica al carrer de Consell de Cent, 73-45/ de Rocafort, 85-177/ del Comte Borrell, 135-187/ Plaça del Doctor Letamendi, 23 / carrer de Girona, 48-132. | L'Eixample, Barcelona | Autor: Andrew Kelly | | Títol: Secció Cales 38 i 39 | | Març 2022 | |
| | Base: ICGC | Escala 1/20 | Din A4 | Global Geomàtica | | 14 | |

Cala 40. Secció E



Cala 41. Secció N



- Asphalt
- Formigó
- Grava i sorra compactada
- Sorra amb inclusions d'argila i morter
- Bossada materials ceràmics
- Argila amb nòduls calcaris i inclusions de morter, gravetes i constructiu
- Morter amb sorres



Intervenció arqueològica al carrer de Consell de Cent, 73-45/ de Rocafort, 85-177/ del Comte Borrell, 135-187/ Plaça del Doctor Letamendi, 23 / carrer de Girona, 48-132.

L'Eixample, Barcelona

Autor: Andrew Kelly

Títol: Secció Cales 40 i 41

Març 2022

Base: ICGC

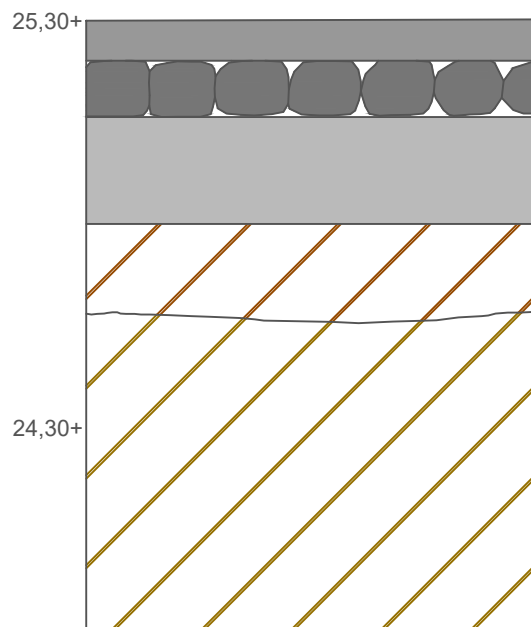
Escala 1/20

Din A4

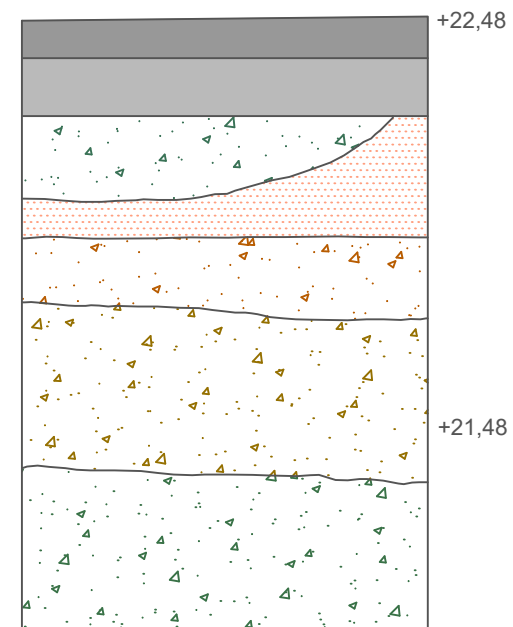
Global Geomàtica

15

Cala 36. Secció E



Cala 3. Secció S



Asfalt
 Llamborda
 Sauló
 Argila amb inclusions de sorres i morter
 Argila amb nòduls calcaris
 Formigó
 Morter



Intervenció arqueològica al carrer de Consell de Cent, 73-45/ de Rocafort, 85-177/ del Comte Borrell, 135-187/ Plaça del Doctor Letamendi, 23 / carrer de Girona, 48-132.

L'Eixample, Barcelona

Autor: Andrew Kelly

Títol: Secció Cales 36 i 3

Març 2022

Base: ICGC

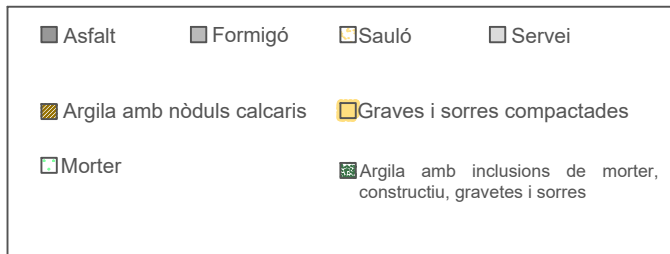
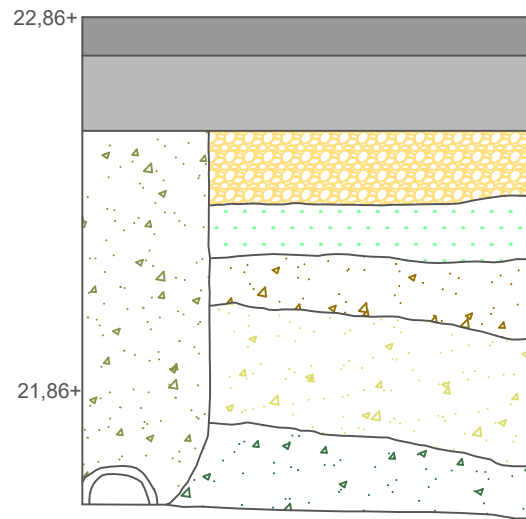
Escala 1/20

Din A4

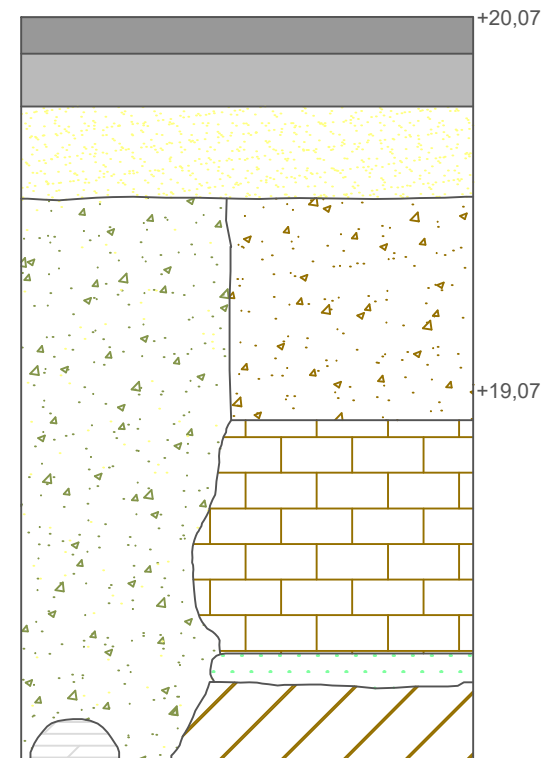
Global Geomàtica

16

Cala 2. Secció O



Cala 44. Secció O



Intervenció arqueològica al carrer de Consell de Cent, 73-45/ de Rocafort, 85-177/ del Comte Borrell, 135-187/ Plaça del Doctor Letamendi, 23 / carrer de Girona, 48-132.

L'Eixample, Barcelona

Autor: Andrew Kelly

Títol: Secció Cales 2 i 44

Març 2022

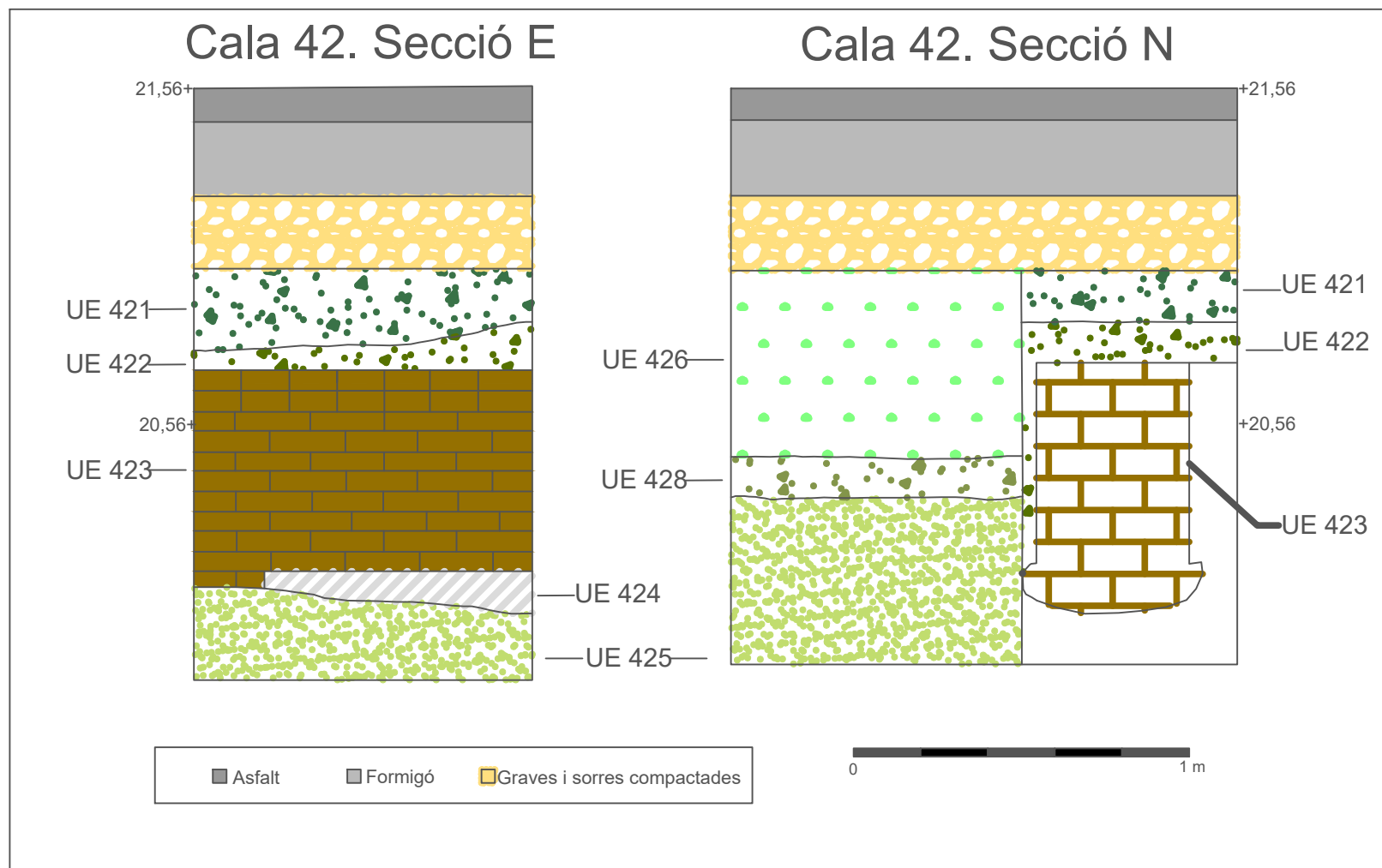
Base: ICGC

Escala 1/20

Din A4

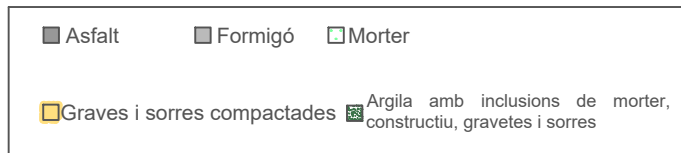
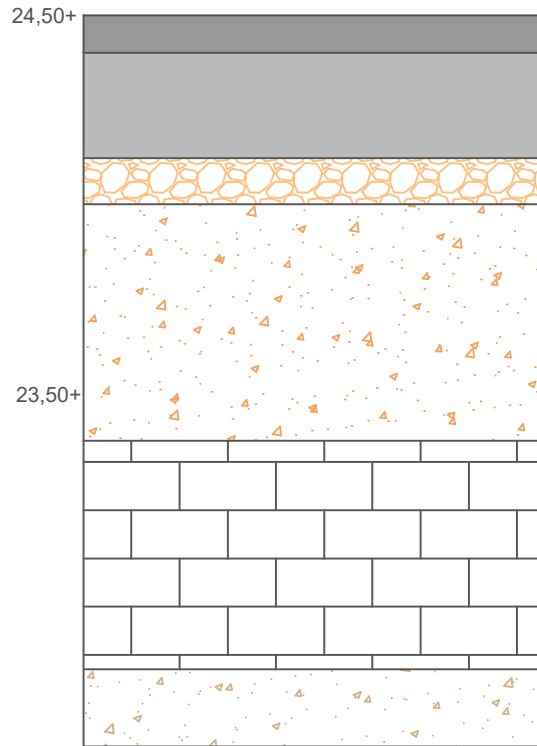
Global Geomàtica

17

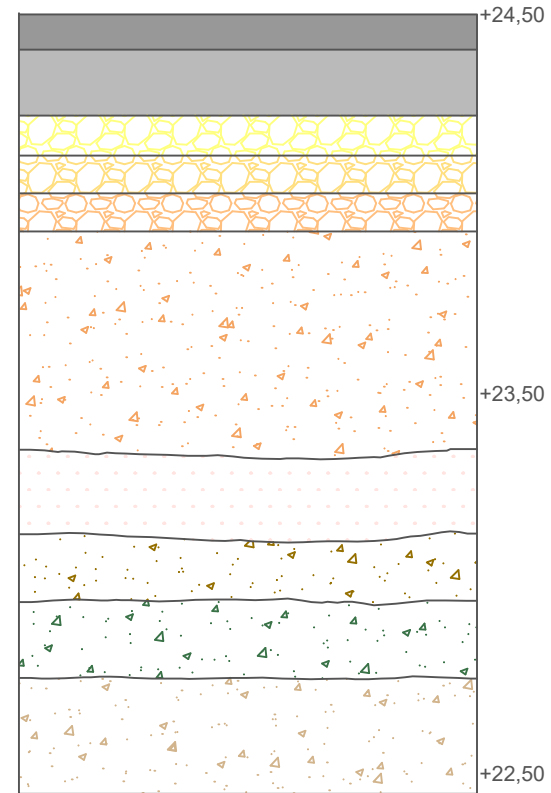


| | | | | | |
|---|-----------------------|---------------------|--------|-------------------------|-----------|
| Intervenció arqueològica al carrer de Consell de Cent, 73-45/ de Rocafort, 85-177/ del Comte Borrell, 135-187/ Plaça del Doctor Letamendi, 23 / carrer de Girona, 48-132. | L'Eixample, Barcelona | Autor: Andrew Kelly | | Títol: Secció Cala 42 | Març 2022 |
| | Base: ICGC | Escala 1/20 | Din A4 | Global Geomàtica | 18 |

Cala 1. Secció N

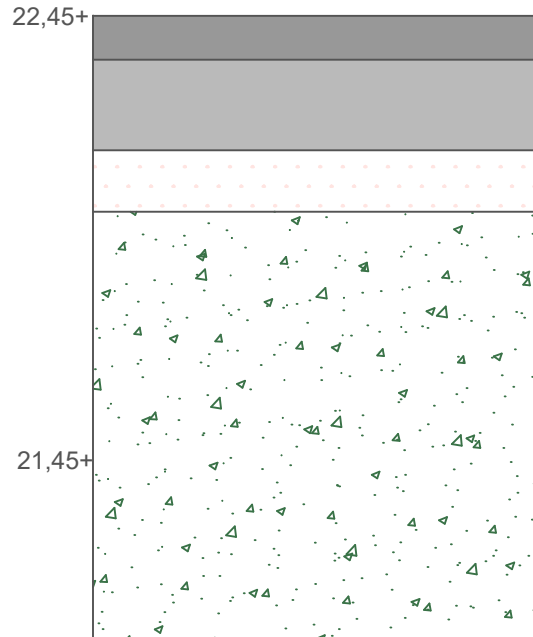


Cala 1. Secció N



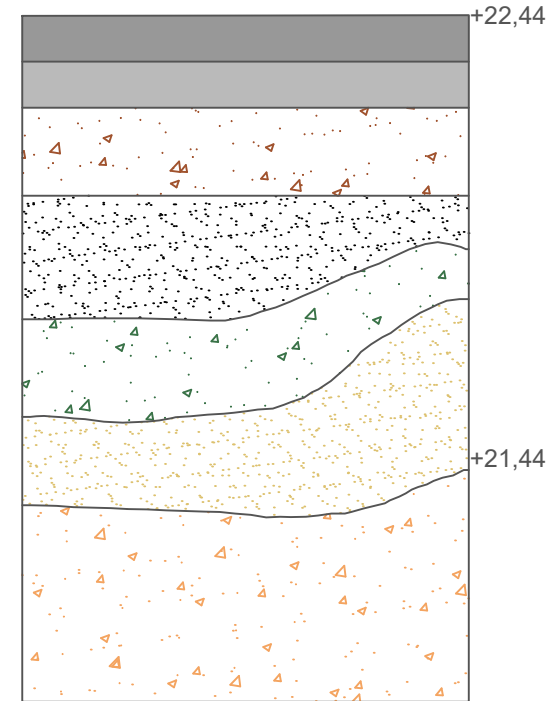
| | | | | | |
|---|-----------------------|---------------------|--------|-------------------------|-----------|
| Intervenció arqueològica al carrer de Consell de Cent, 73-45/ de Rocafort, 85-177/ del Comte Borrell, 135-187/ Plaça del Doctor Letamendi, 23 / carrer de Girona, 48-132. | L'Eixample, Barcelona | Autor: Andrew Kelly | | Títol: Secció Cala 1 | Març 2022 |
| | Base: ICGC | Escala 1/20 | Din A4 | Global Geomàtica | 19 |

Cala 4. Secció O



- Asfalt
- Formigó
- Morter
- Runa i sorra
- Argila amb inclusions de morter, constructiu, gravetes i sorres

Cala 6. Secció E



Intervenció arqueològica al carrer de Consell de Cent, 73-45/ de Rocafort, 85-177/ del Comte Borrell, 135-187/ Plaça del Doctor Letamendi, 23 / carrer de Girona, 48-132.

L'Eixample, Barcelona

Autor: Andrew Kelly

Títol: Secció Cales 4 i 6

Març 2022

Base: ICGC

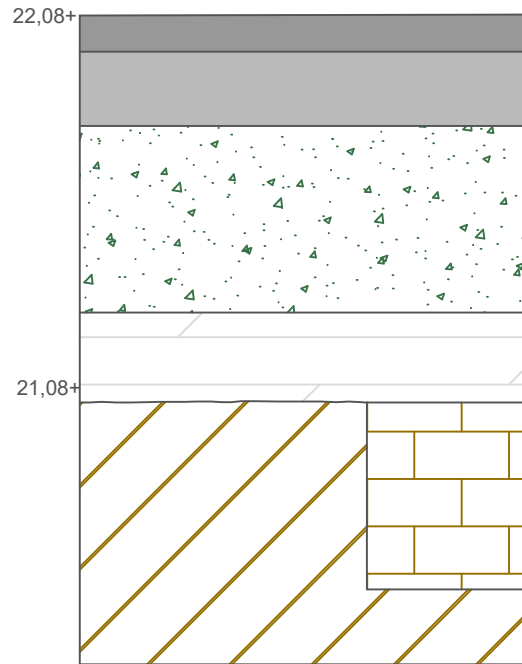
Escala 1/20

Din A4

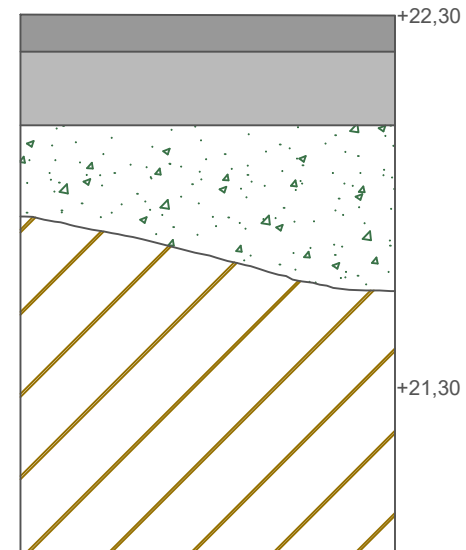
Global Geomàtica

20

Cala 7. Secció N



Cala 8. Secció E



Asfalt
 Formigó
 Obra de maó
 Servei
 Argila amb inclusions de morter i constructiu
 Argila amb nòduls calcaris

0 1 m

Intervenció arqueològica al carrer de Consell de Cent, 73-45/ de Rocafort, 85-177/ del Comte Borrell, 135-187/ Plaça del Doctor Letamendi, 23 / carrer de Girona, 48-132.

L'Eixample, Barcelona

Autor: Andrew Kelly

Títol: Secció Cales 7 i 8

Març 2022

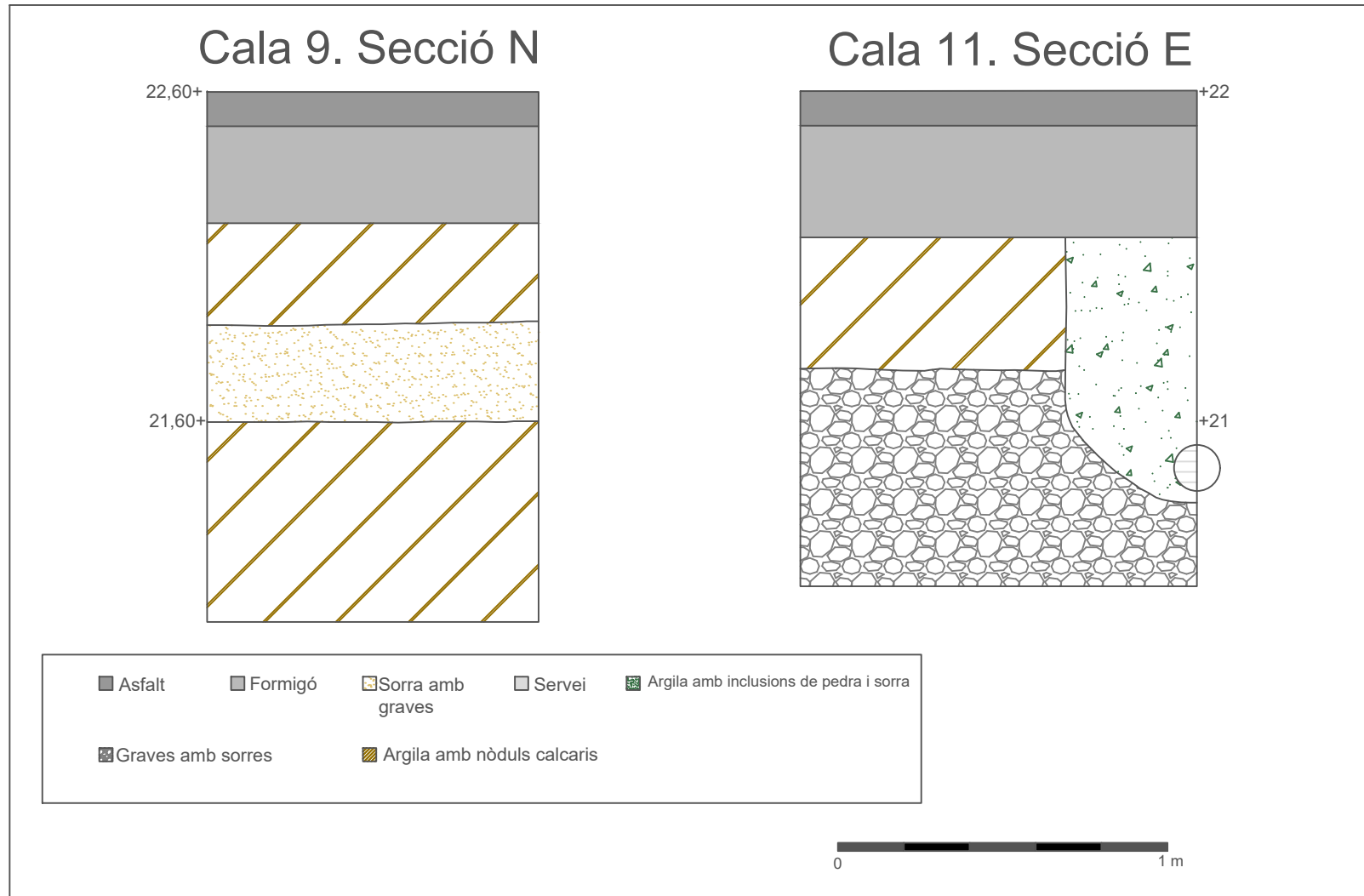
Base: ICGC

Escala 1/20

Din A4

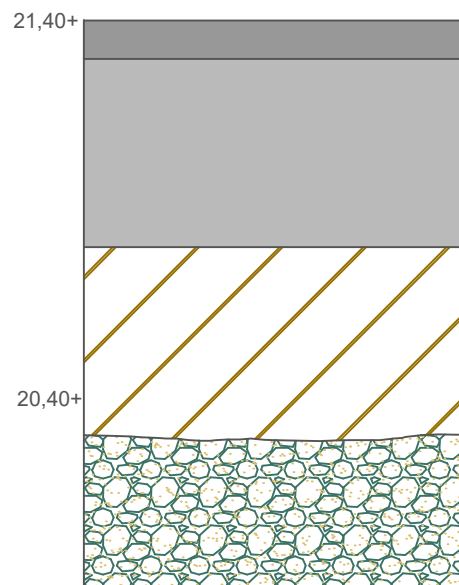
Global Geomàtica

21

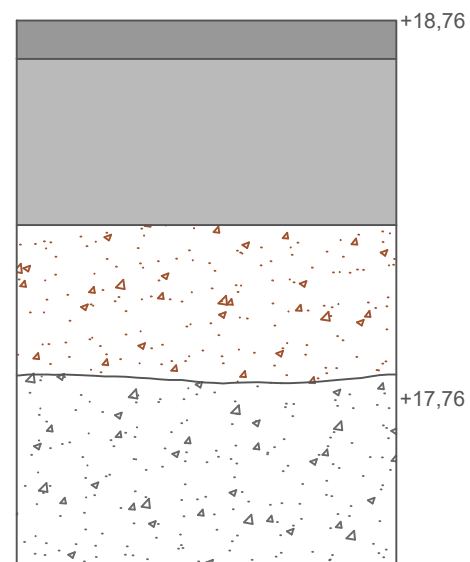


| | | | | | | | | |
|---|-----------------------|--|---------------------|--|----------------------------|--|-------------------------|--|
| Intervenció arqueològica al carrer de Consell de Cent, 73-45/ de Rocafort, 85-177/ del Comte Borrell, 135-187/ Plaça del Doctor Letamendi, 23 / carrer de Girona, 48-132. | L'Eixample, Barcelona | | Autor: Andrew Kelly | | Títol: Secció Cales 9 i 11 | | Març 2022 | |
| | Base: ICGC | | Escala 1/20 | | Din A4 | | Global Geomàtica | |

Cala 47. Secció N



Cala 49. Secció O



- | | | | |
|---------------------|------------------------------|-------------------------------|--|
| ■ Asphalt | ■ Formigó | ■ Argila amb sorres i carbons | ■ Argila amb inclusions de pedra i sorra |
| ■ Graves amb sorres | ■ Argila amb nòduls calcaris | | |



Intervenció arqueològica al carrer de Consell de Cent, 73-45/ de Rocafort, 85-177/ del Comte Borrell, 135-187/ Plaça del Doctor Letamendi, 23 / carrer de Girona, 48-132.

L'Eixample, Barcelona

Autor: Andrew Kelly

Títol: Secció Cales 47 i 49

Març 2022

Base: ICGC

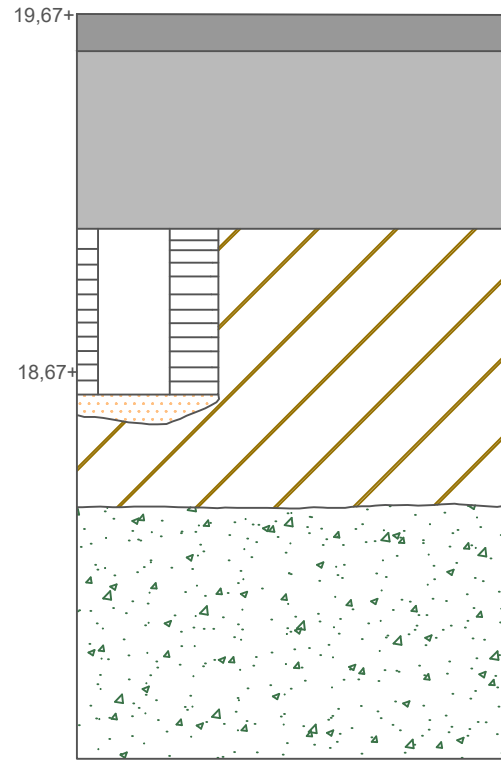
Escala 1/20

Din A4

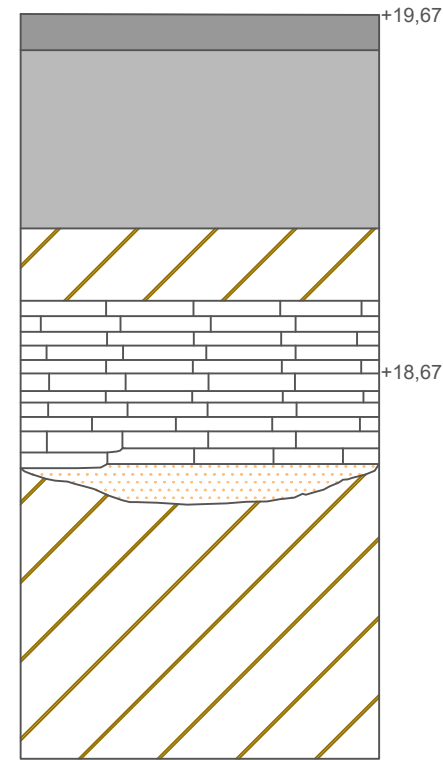
Global Geomàtica

23

Cala 48. Secció O



Cala 48. Secció S



Asfalt
 Formigó
 Morter
 Argila amb nòduls calcaris
 Argila i sorra amb gravetes



Intervenció arqueològica al carrer de Consell de Cent, 73-45/ de Rocafort, 85-177/ del Comte Borrell, 135-187/ Plaça del Doctor Letamendi, 23 / carrer de Girona, 48-132.

L'Eixample, Barcelona

Autor: Andrew Kelly

Títol: Secció Cala 48

Març 2022

Base: ICGC

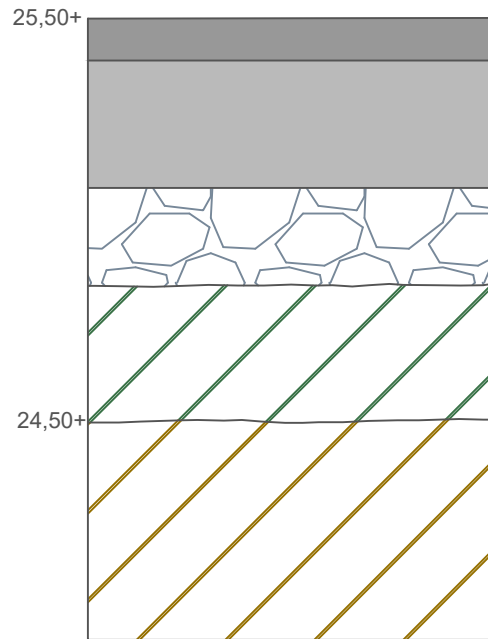
Escala 1/20

Din A4


Global Geomàtica

24

Cala 45. Secció N



Cala 46. Secció S



Asfalt
 Formigó
 Graves amb ciment
 Argila amb nòduls calcaris
 Argila amb inclusions de sorra

0 1 m

Intervenció arqueològica al carrer de Consell de Cent, 73-45/ de Rocafort, 85-177/ del Comte Borrell, 135-187/ Plaça del Doctor Letamendi, 23 / carrer de Girona, 48-132.

L'Eixample, Barcelona

Autor: Andrew Kelly

Títol: Secció Cales 45 i 46

Març 2022

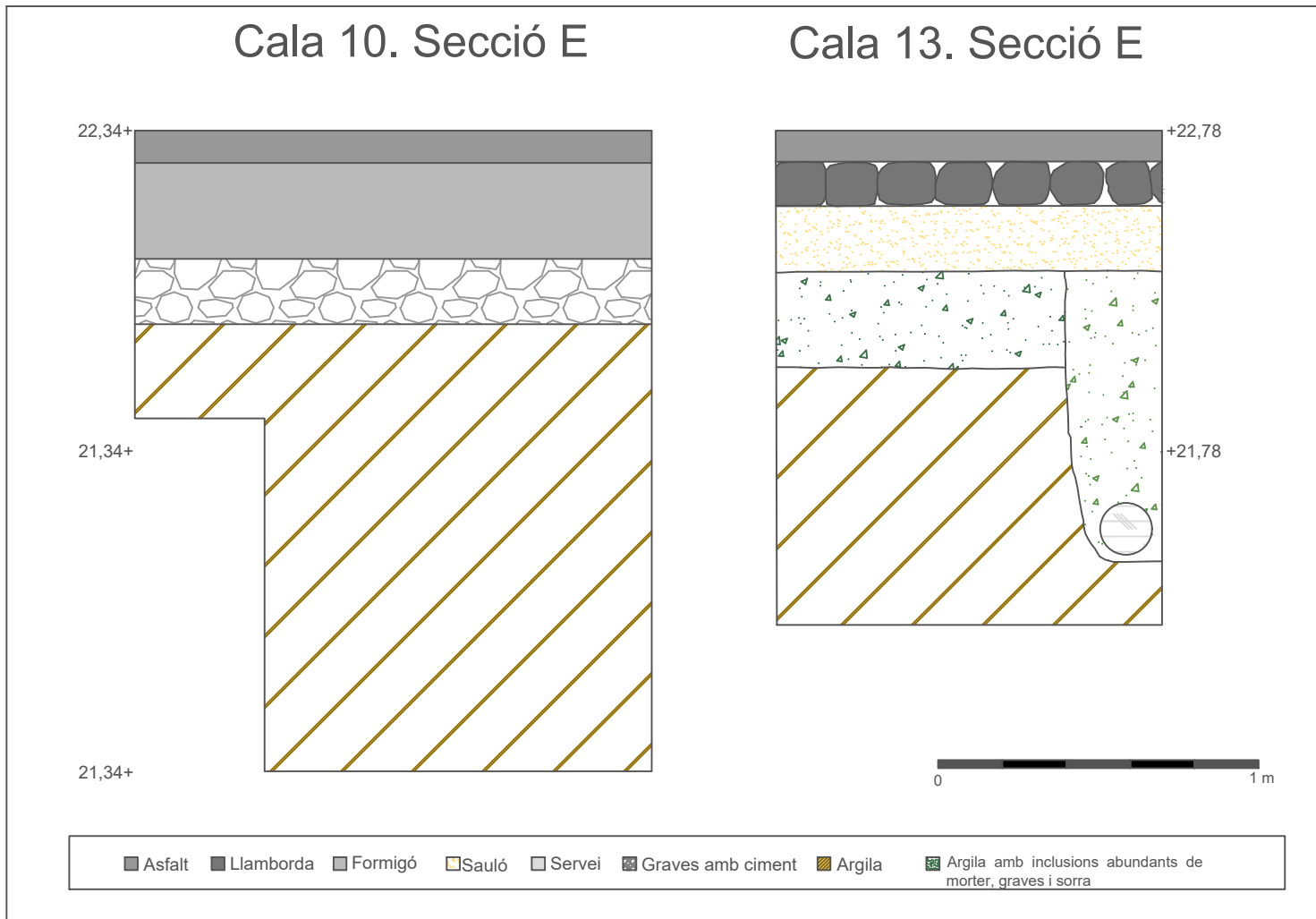
Base: ICGC

Escala 1/20

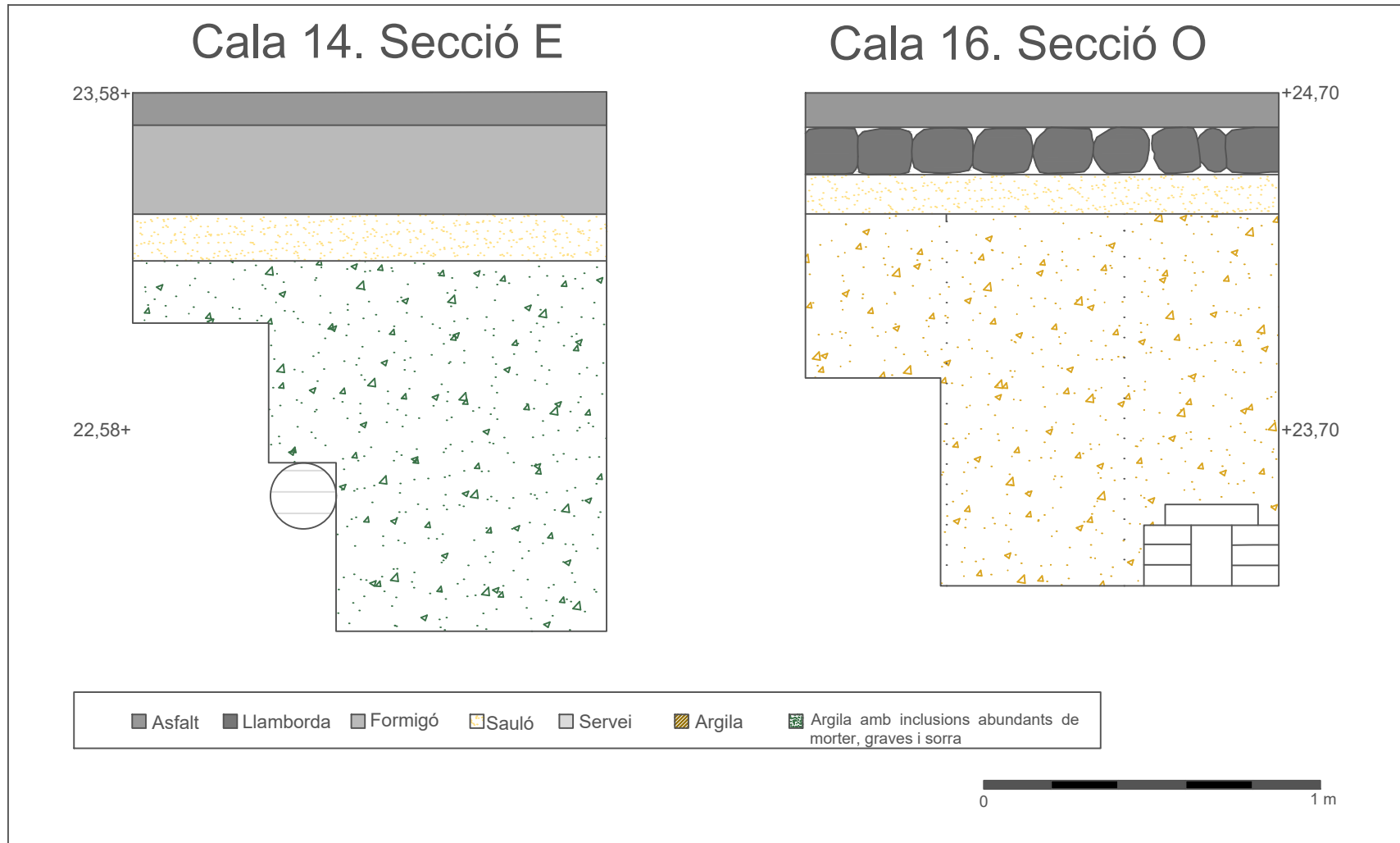
Din A4

Global Geomàtica

25

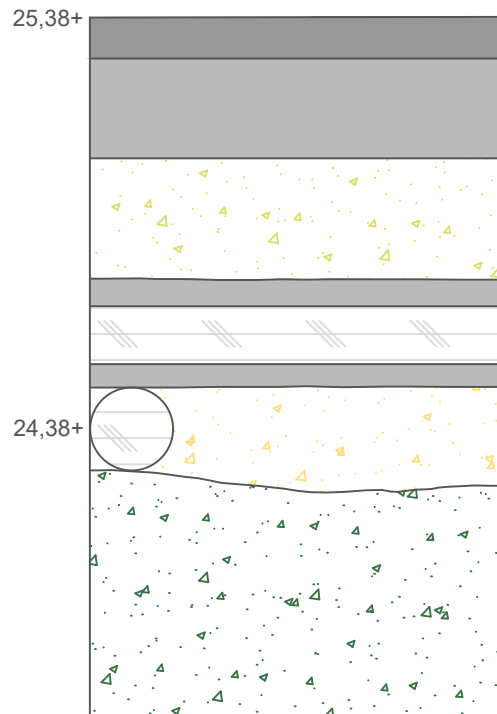


| | | | | | |
|---|-----------------------|---------------------|--------|-----------------------------|-----------|
| Intervenció arqueològica al carrer de Consell de Cent, 73-45/ de Rocafort, 85-177/ del Comte Borrell, 135-187/ Plaça del Doctor Letamendi, 23 / carrer de Girona, 48-132. | L'Eixample, Barcelona | Autor: Andrew Kelly | | Títol: Secció Cales 10 i 13 | Març 2022 |
| | Base: ICGC | Escala 1/20 | Din A4 | Global Geomàtica | 26 |

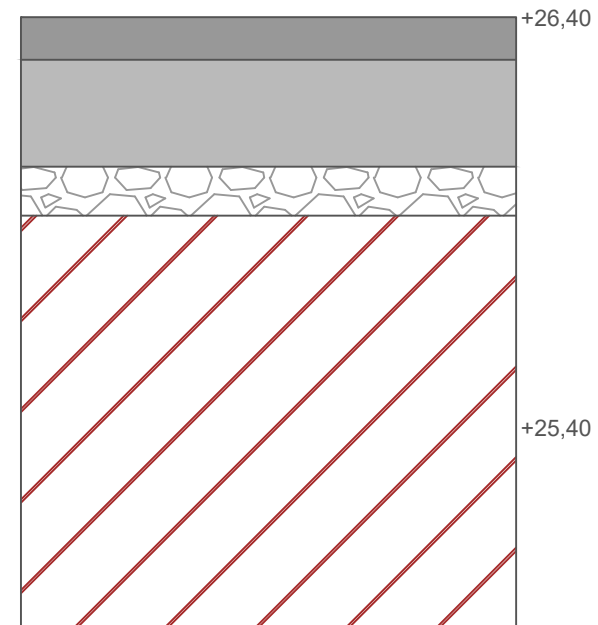


| | | | | | |
|---|-----------------------|---------------------|--------|-----------------------------|-----------|
| Intervenció arqueològica al carrer de Consell de Cent, 73-45/ de Rocafort, 85-177/ del Comte Borrell, 135-187/ Plaça del Doctor Letamendi, 23 / carrer de Girona, 48-132. | L'Eixample, Barcelona | Autor: Andrew Kelly | | Títol: Secció Cales 14 i 16 | Març 2022 |
| | Base: ICGC | Escala 1/20 | Din A4 | Global Geomàtica | 27 |

Cala 18. Secció O



Cala 19. Secció S



Asfalt
 Formigó
 Graves i sorra
 Servei
 Argila amb nòduls calcaris
 Argila amb sorres i graves

Intervenció arqueològica al carrer de Consell de Cent, 73-45/ de Rocafort, 85-177/ del Comte Borrell, 135-187/ Plaça del Doctor Letamendi, 23 / carrer de Girona, 48-132.

L'Eixample, Barcelona

Autor: Andrew Kelly

Títol: Secció Cales 18 i 19

Març 2022

Base: ICGC


Escala 1/20

Din A4

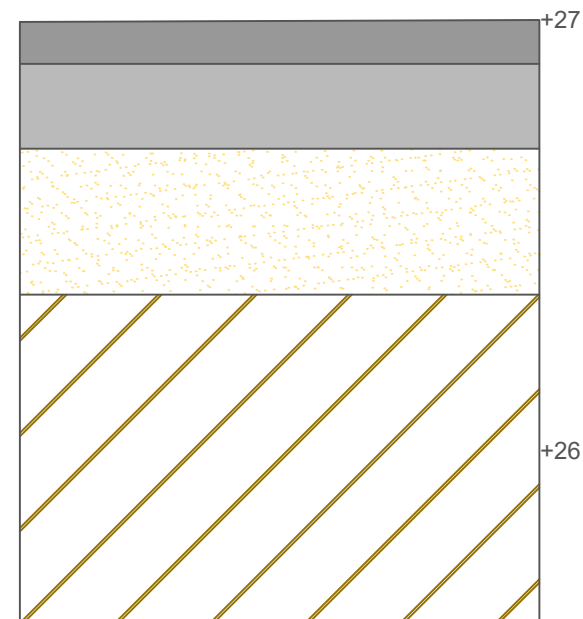
Global Geomàtica

28

Cala 20. Secció N



Cala 21. Secció S



Asfalt
 Formigó
 Sauló
 Argila amb nòduls calcaris i inclusions de sorra

0 1 m

Intervenció arqueològica al carrer de Consell de Cent, 73-45/ de Rocafort, 85-177/ del Comte Borrell, 135-187/ Plaça del Doctor Letamendi, 23 / carrer de Girona, 48-132.

L'Eixample, Barcelona

Autor: Andrew Kelly

Títol: Secció Cales 20 i 21

Març 2022

Base: ICGC


Escala 1/20

Din A4

Global Geomàtica

29

Cala 50. Secció O



Intervenció arqueològica al carrer de Consell de Cent, 73-45/ de Rocafort, 85-177/ del Comte Borrell, 135-187/ Plaça del Doctor Letamendi, 23 / carrer de Girona, 48-132.

L'Eixample, Barcelona

Autor: Andrew Kelly

Títol: Secció Cala 50

Març 2022

Base: ICGC

Escala 1/20

Din A4

Global Geomàtica

30